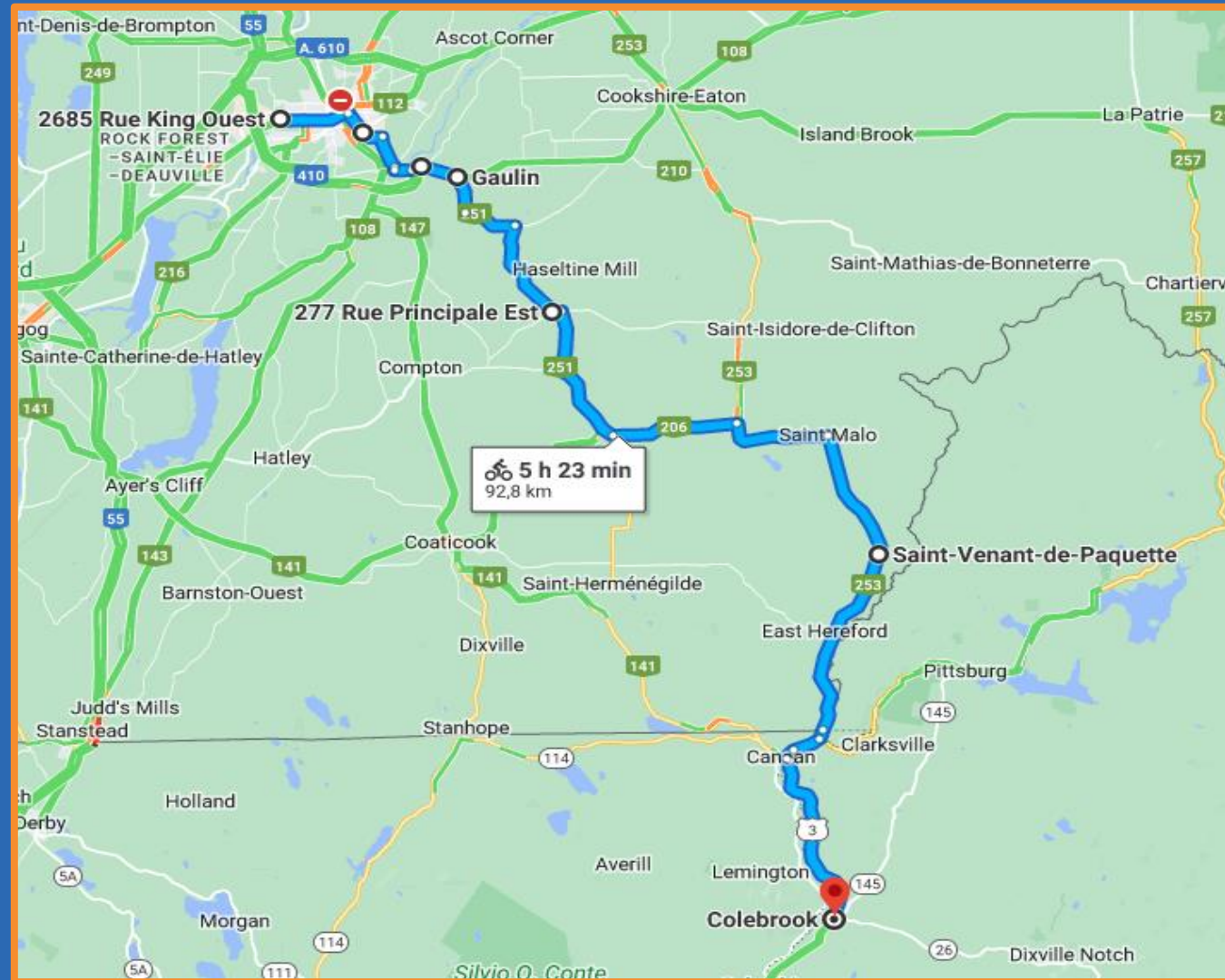




Présentation des parcours
des éditions précédentes
(2008 à 2023)

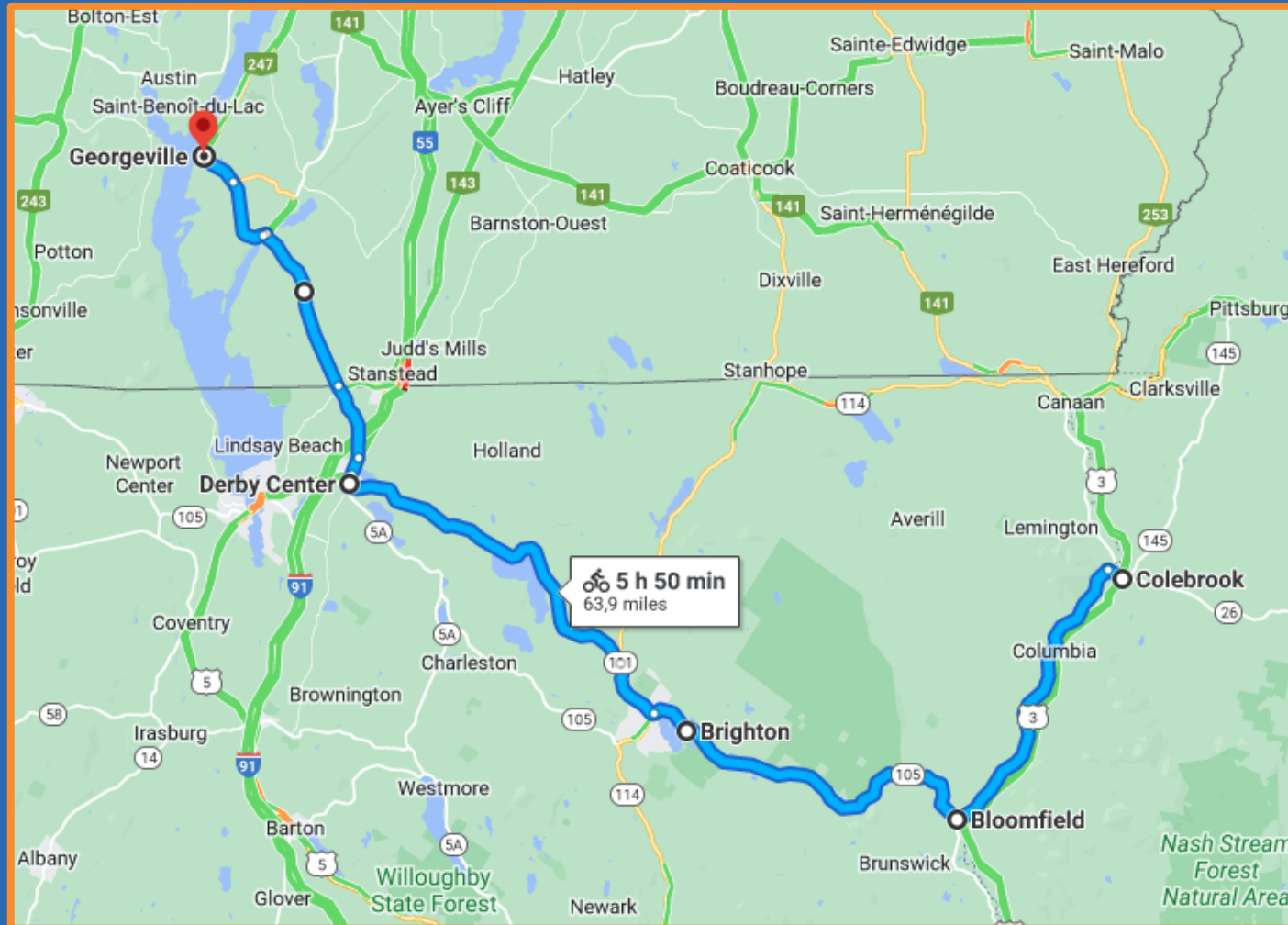
Édition 2008 – Estrie et Vermont

Jour 1
Parcours de 93 KM
De Sherbrooke
à Colebrook, New Hampshire



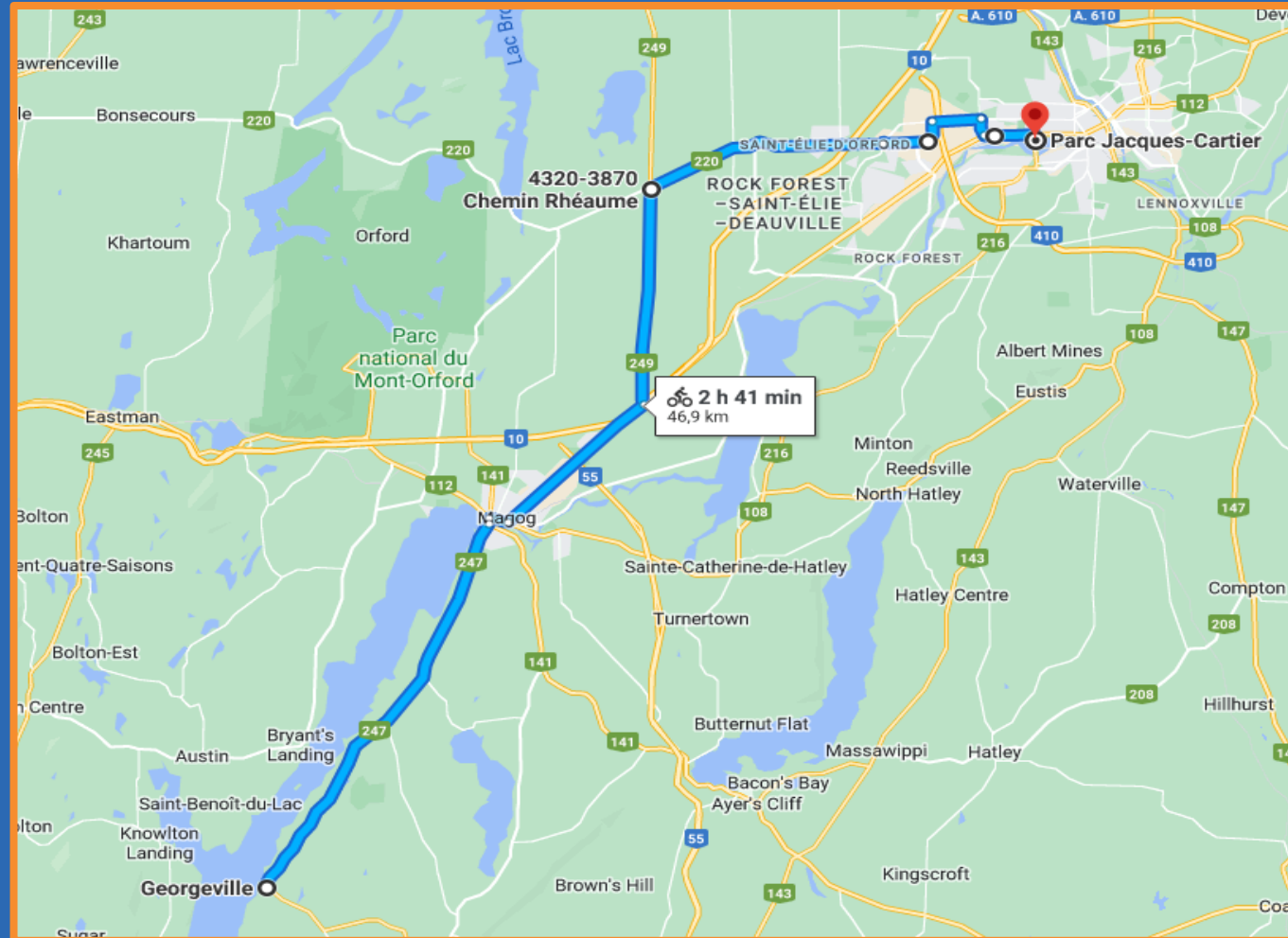
Édition 2008 – Estrie et Vermont

Jour 2
Parcours de 102 KM
De Colebrook
à Georgeville



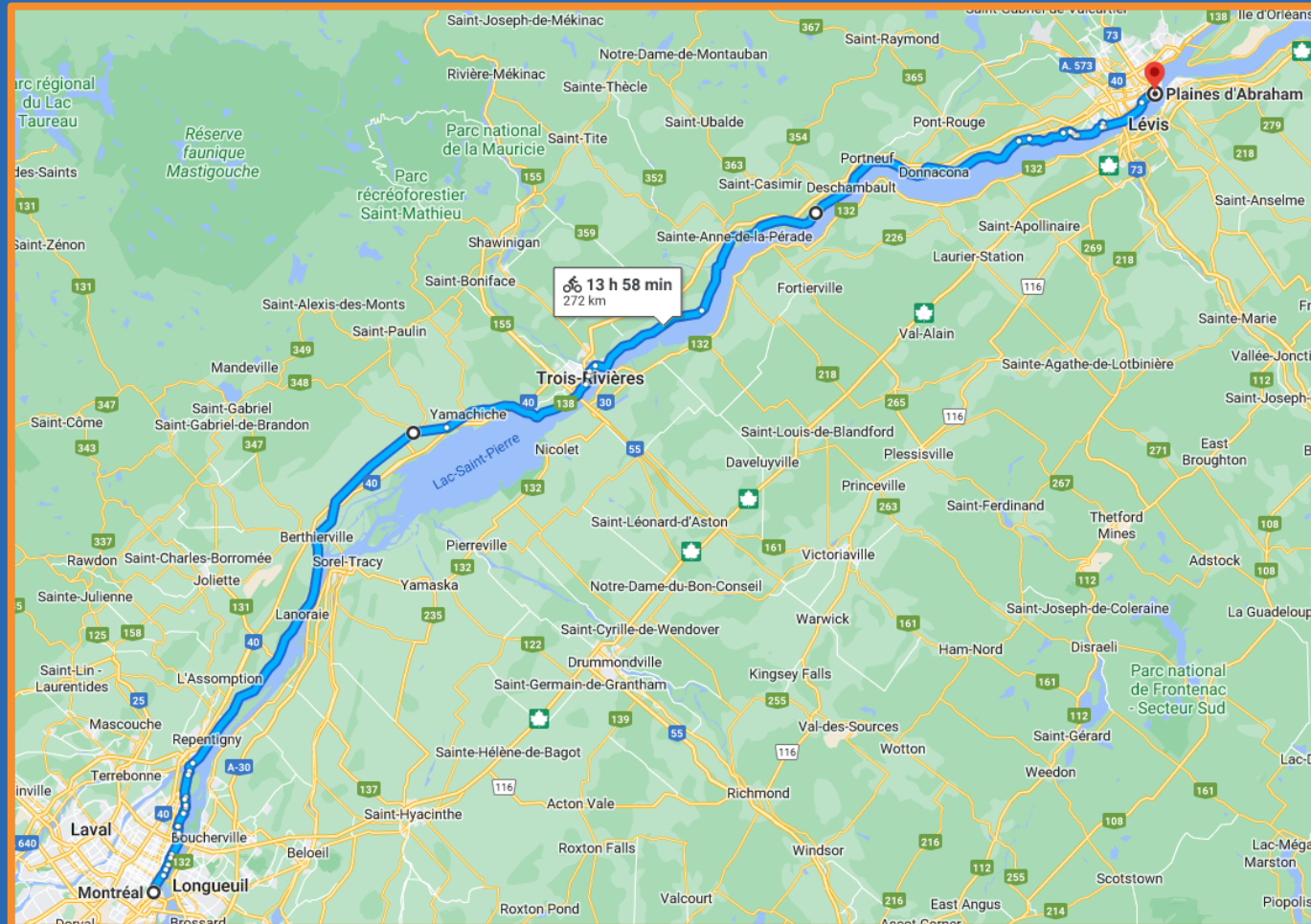
Édition 2008 – Estrie et Vermont

Jour 3
Parcours de 46 KM
De Georgeville à Sherbrooke



Édition 2009 – Montréal - Québec

Parcours sur 3 jours



Édition 2010 - Mauricie

Jour 1

Parcours de 98.1 KM

De Berthierville à Ste-Flore-de-Grand-Mère

Jour 2

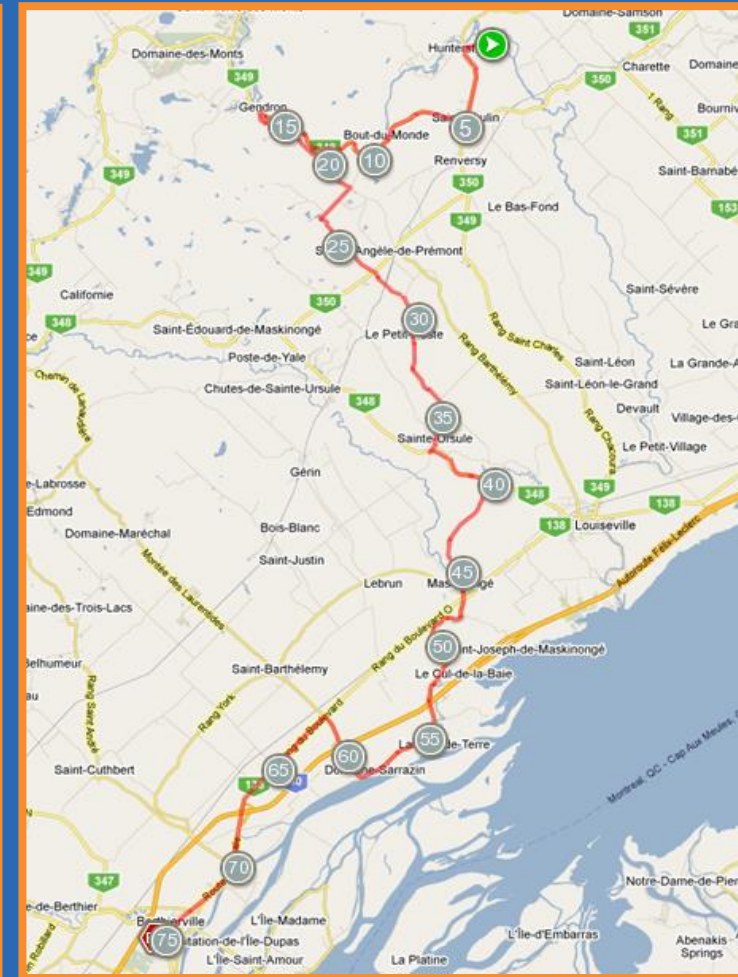
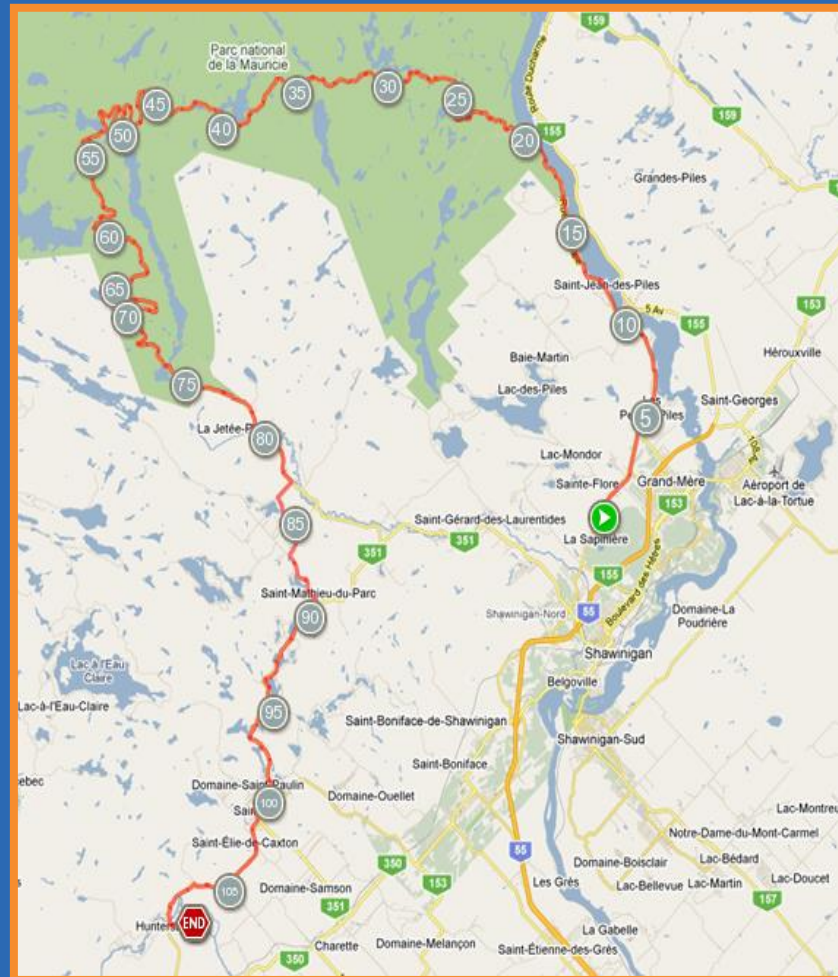
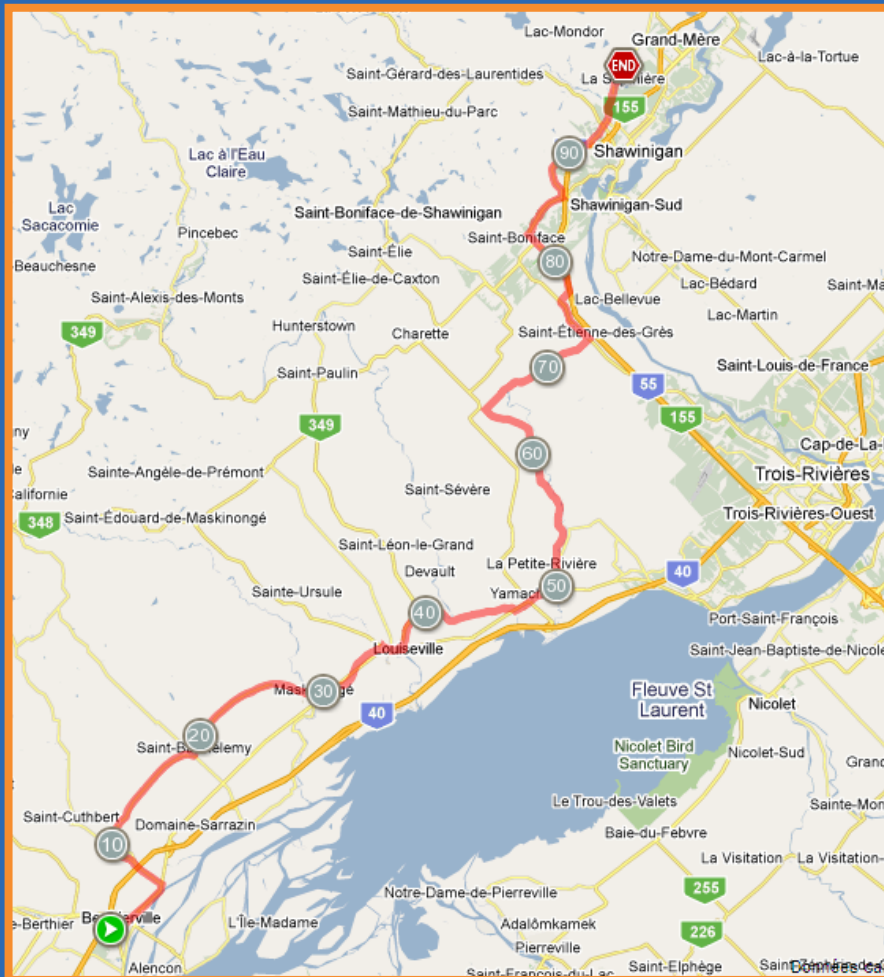
Parcours de 110 KM

Ste-Flore-de-Grand-Mère à St-Paulin

Jour 3

Parcours de 75 KM

St-Paulin à Berthierville



Édition 2011 – Vermont

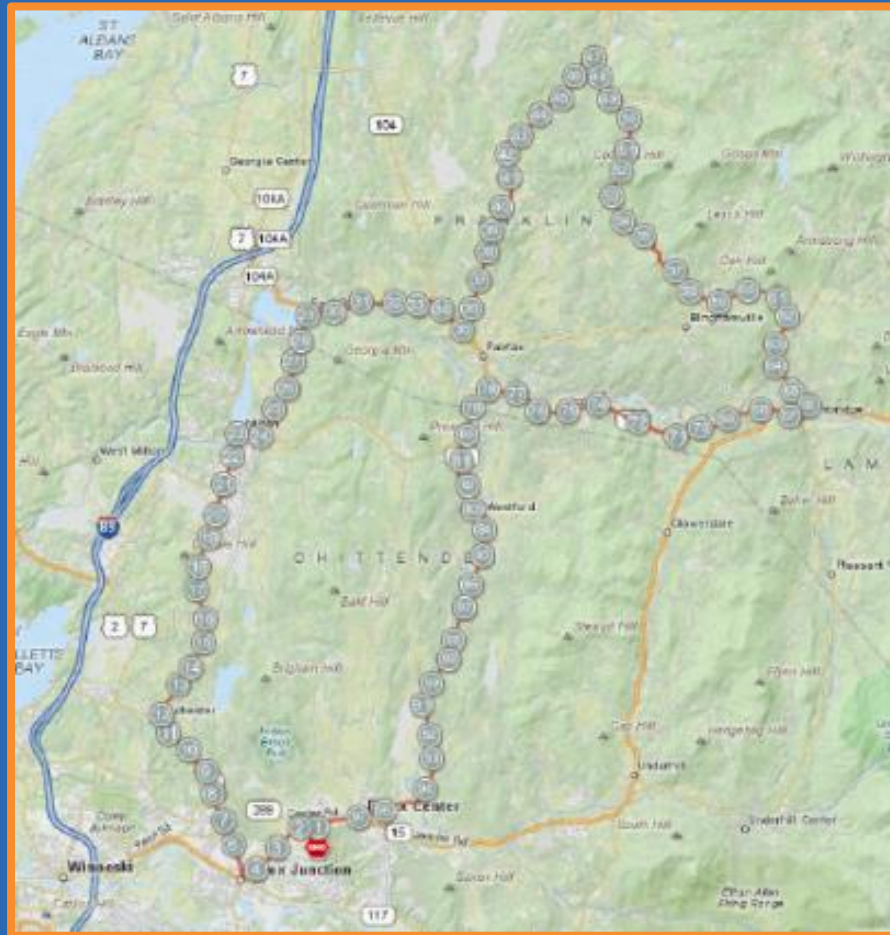
Jour 1

Parcours de 104 KM
De Noyan à Essex



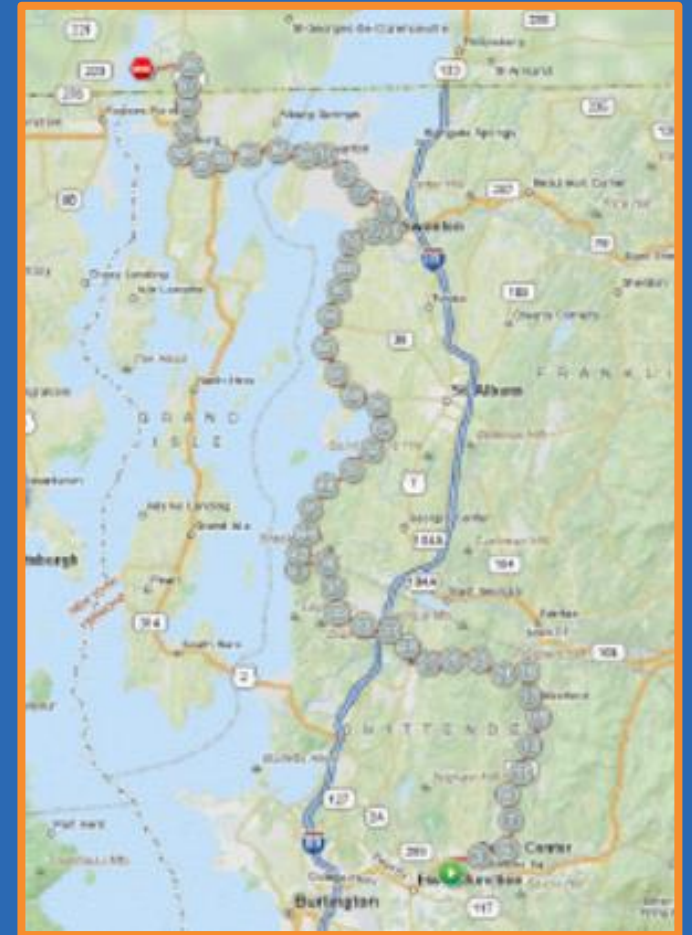
Jour 2

Parcours de 99 KM
Vermont



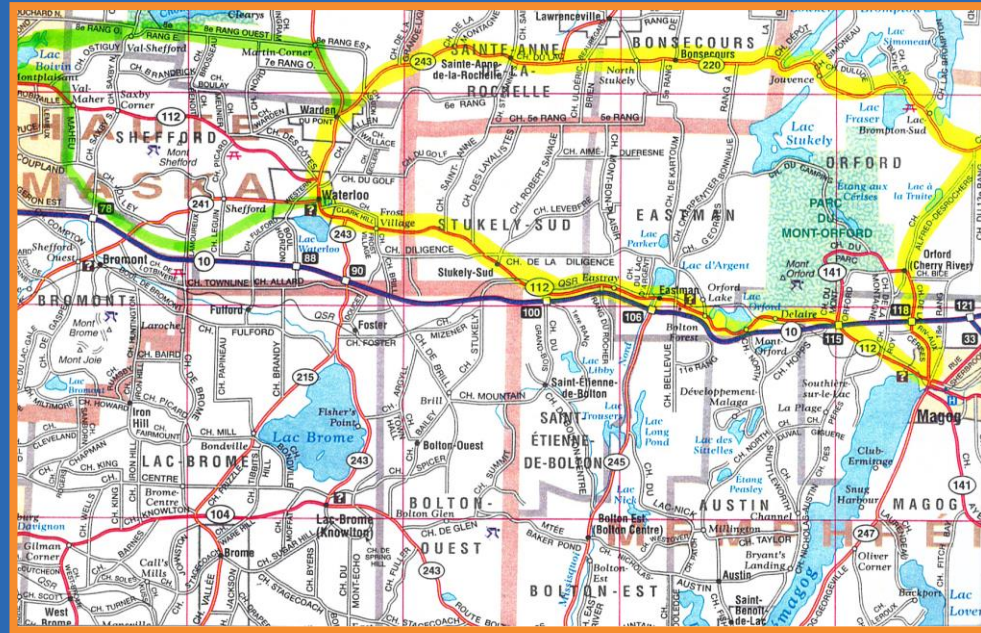
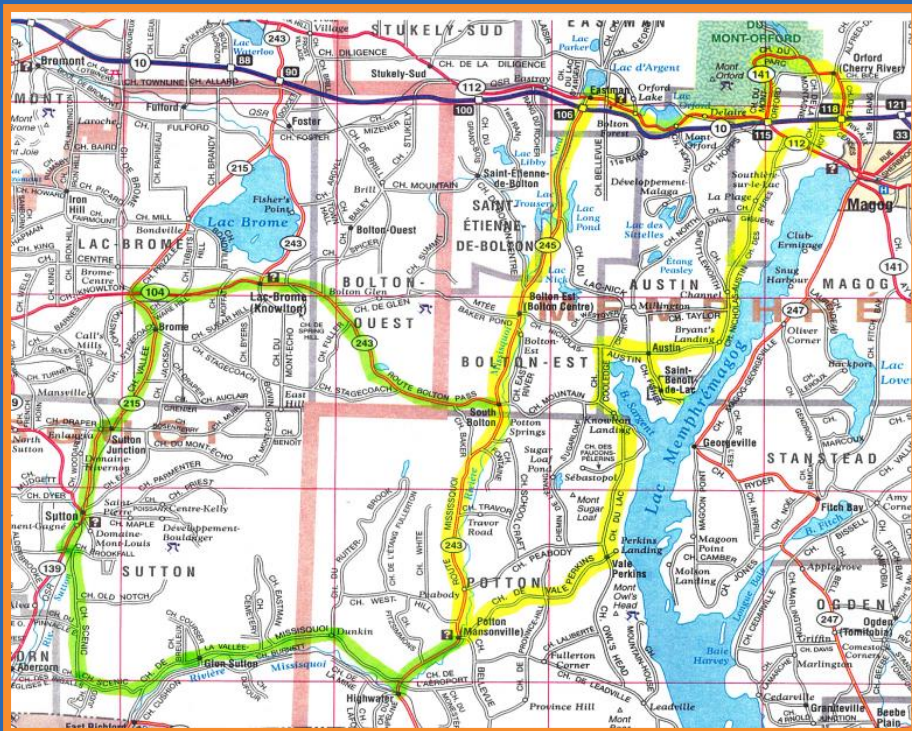
Jour 3

Parcours de 102 KM
Essex à Noyan

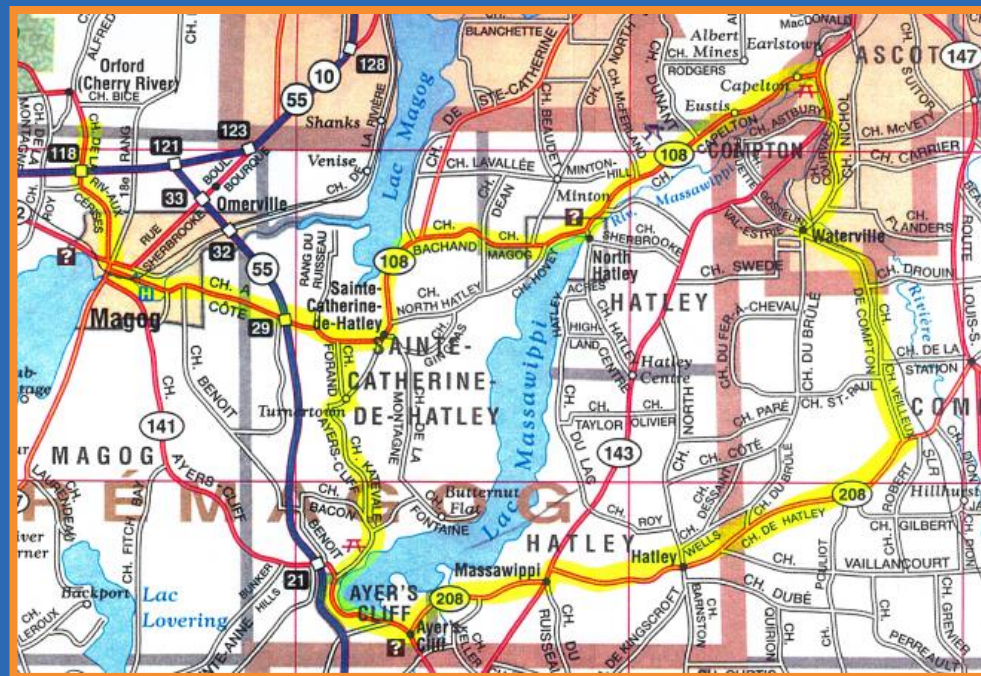


5^e édition
Édition 2012
Cantons-de-l'Est

Jour 1
Parcours de 97 KM (vert)
Parcours de 148 KM (vert + jaune)
Lac Memphrémagog et Lac Brome



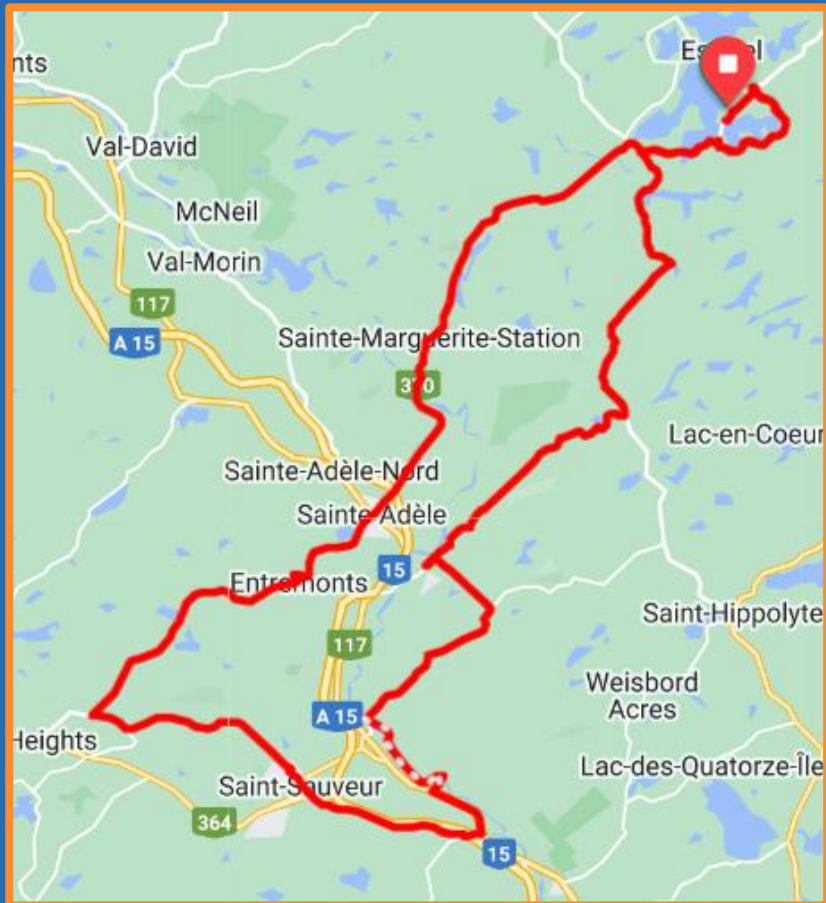
Jour 2
Parcours de 84 KM (vert)
Parcours de 123 KM (+ jaune)
Région de Orford et Haute
Yamaska



Jour 3
Parcours de 87 KM
Lac Massawipi
Cantons de Hatley

Édition 2014 – Laurentides

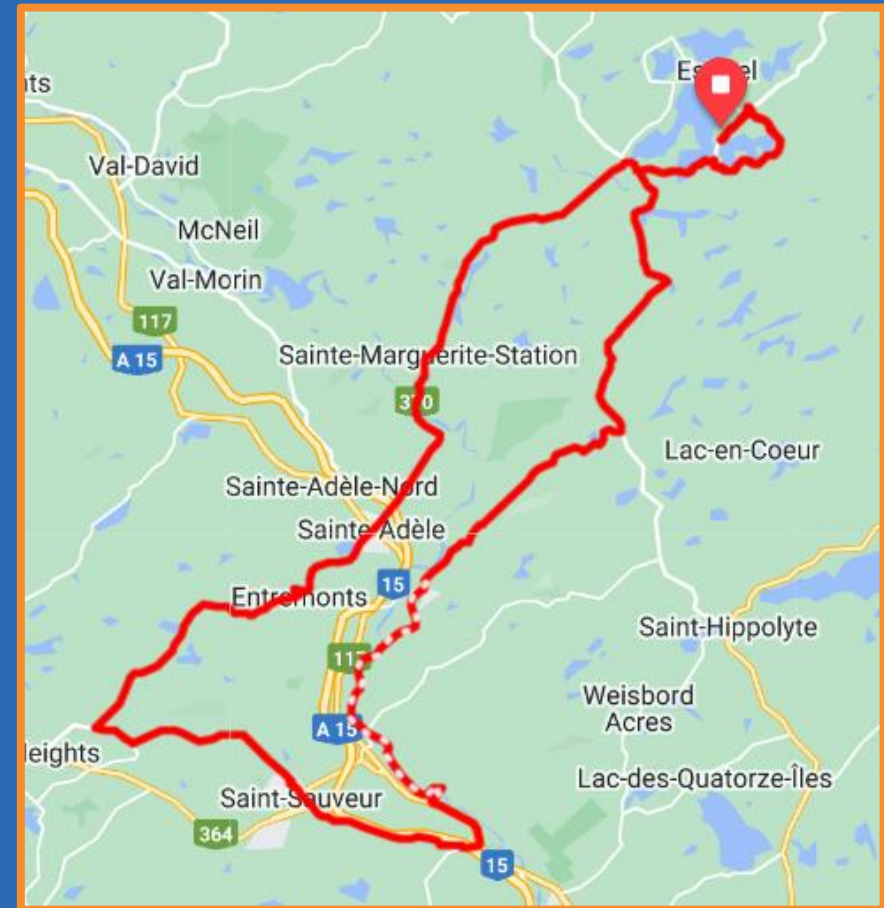
Trajet régulier - Parcours de 72 km



<http://ridewithgps.com/routes/5937998>

Jour 1

Trajet optionnel - Parcours de 70 KM



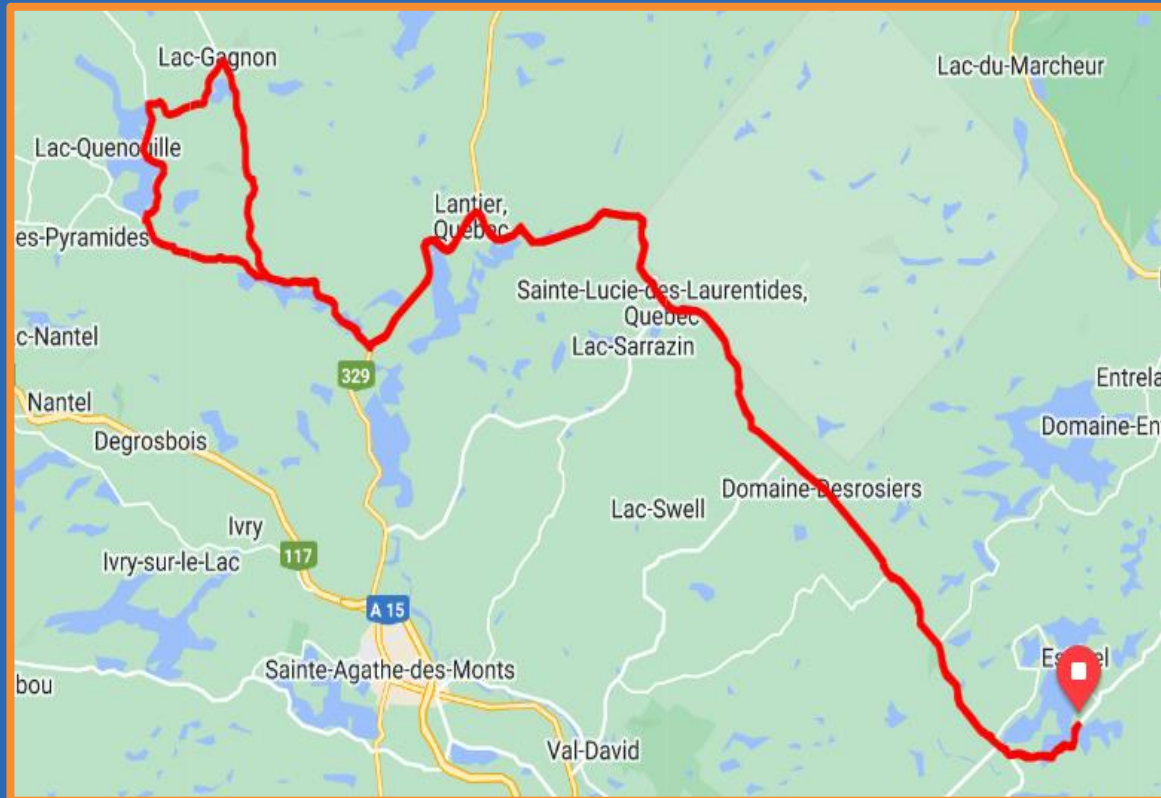
<http://ridewithgps.com/routes/5580503>

Édition 2014 – Laurentides

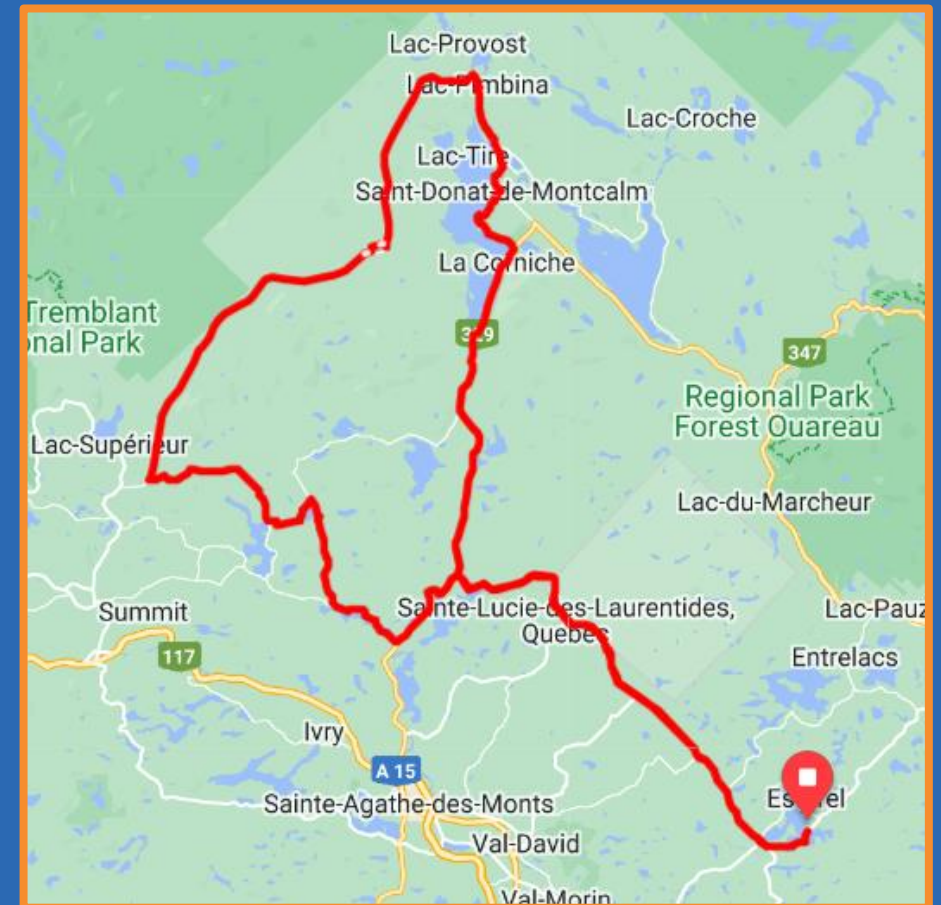
Jour 2

DÉFI- Parcours de 137 KM

Trajet régulier - Parcours de 87 km



<http://ridewithgps.com/routes/5924709>

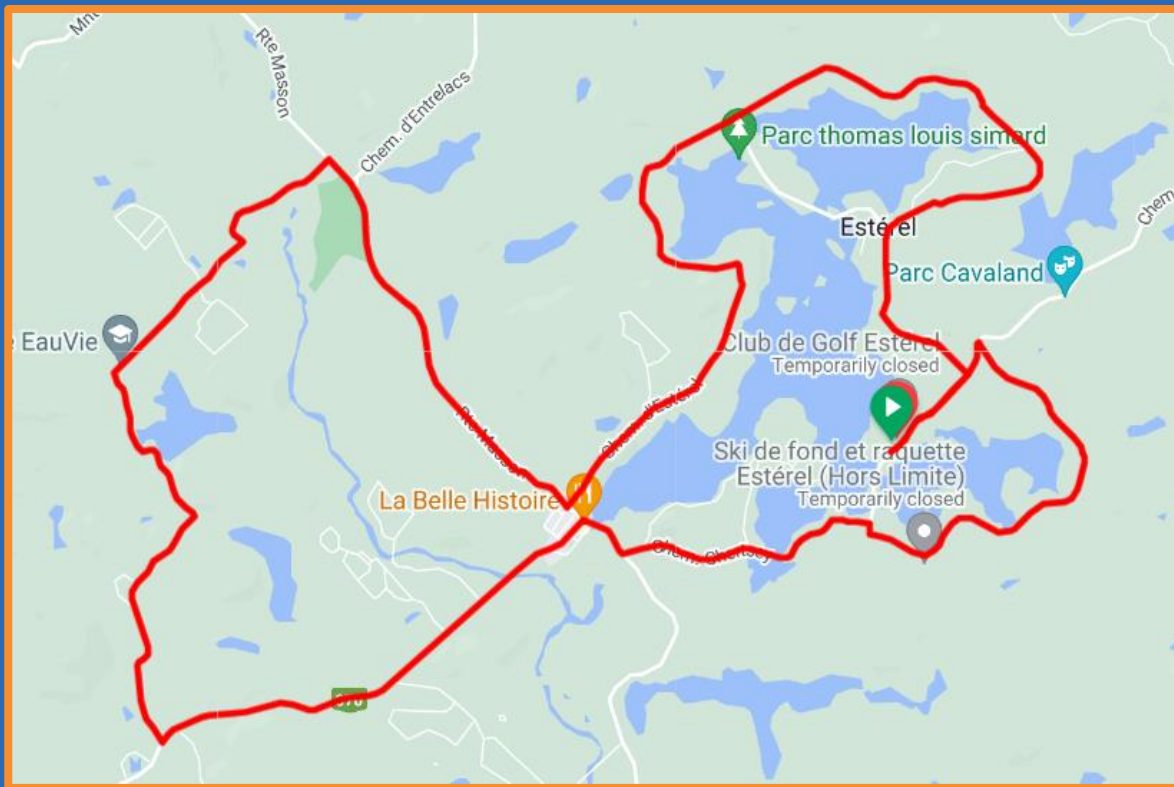


<http://ridewithgps.com/routes/5937135>

Édition 2014 – Laurentides

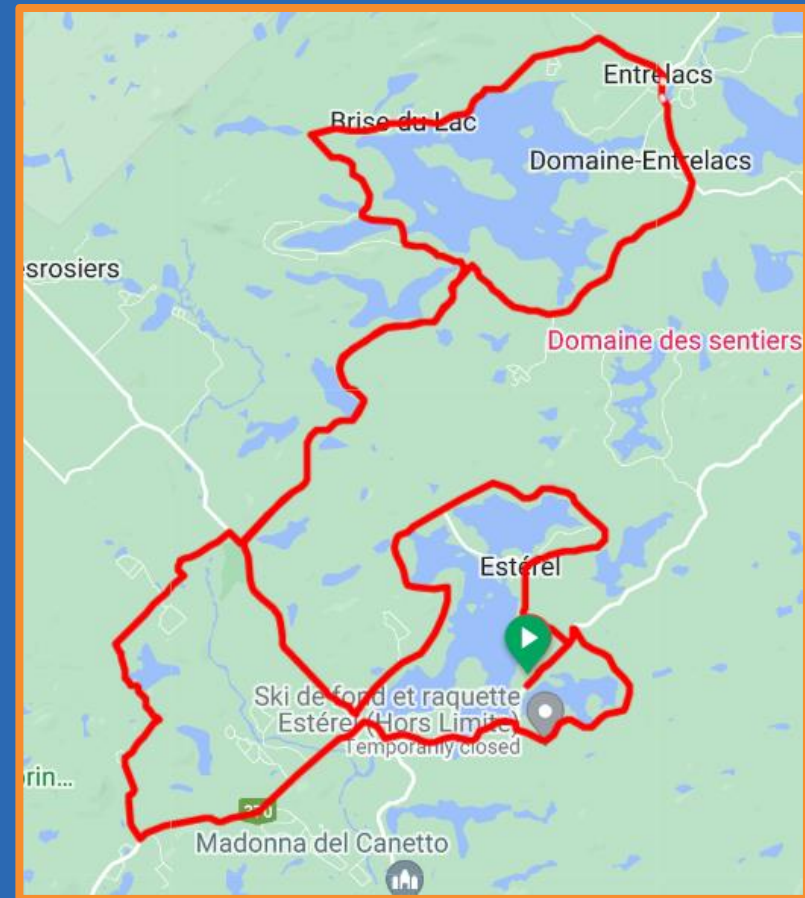
Jour 3

Trajet régulier - Parcours de 30 km



<http://ridewithgps.com/routes/5580165>

Trajet optionnel - Parcours de 57 KM

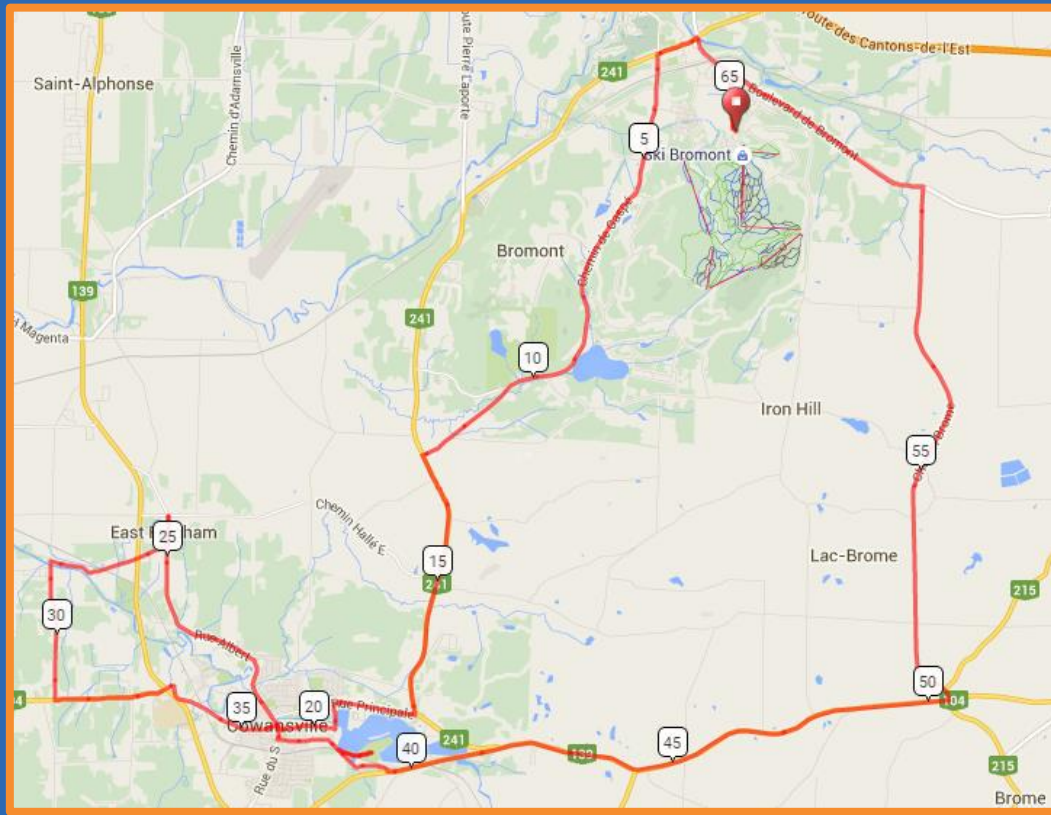


<http://ridewithgps.com/routes/5580126>

Édition 2015 – Cantons-de-l'Est

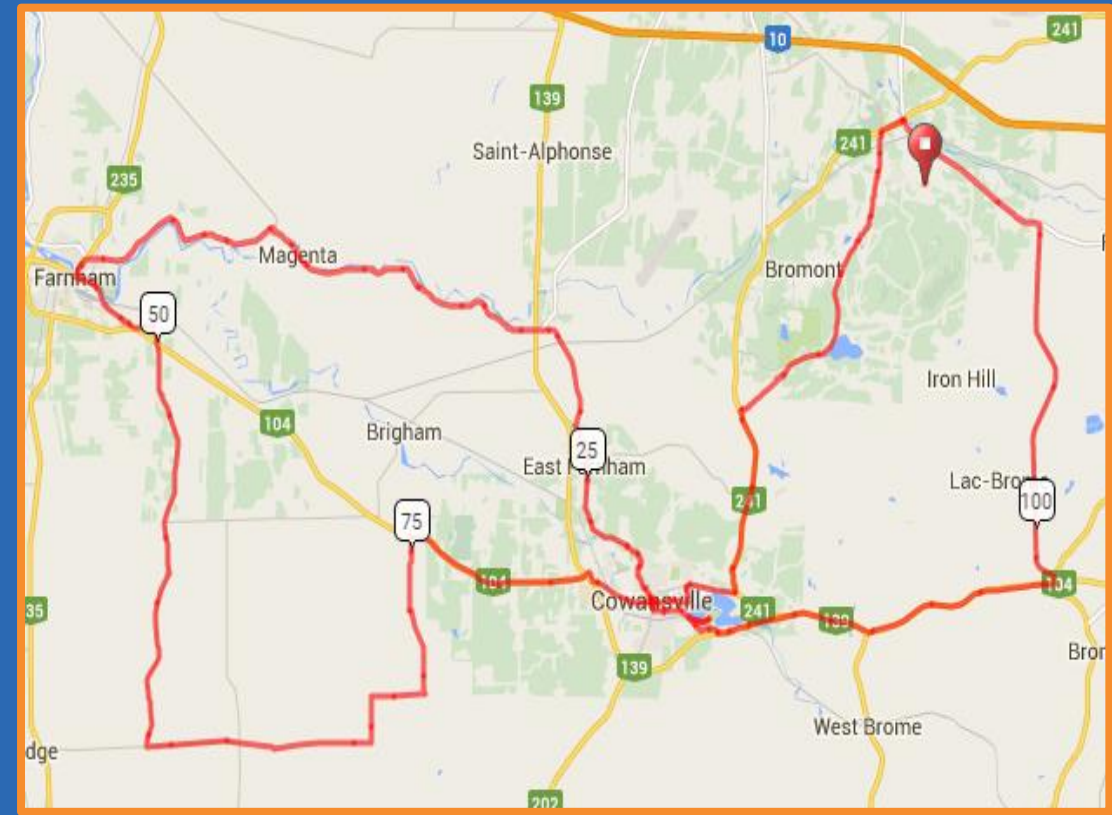
Jour 1

Parcours court 66 km



<https://ridewithgps.com/routes/9032021>

Parcours long de 112 km

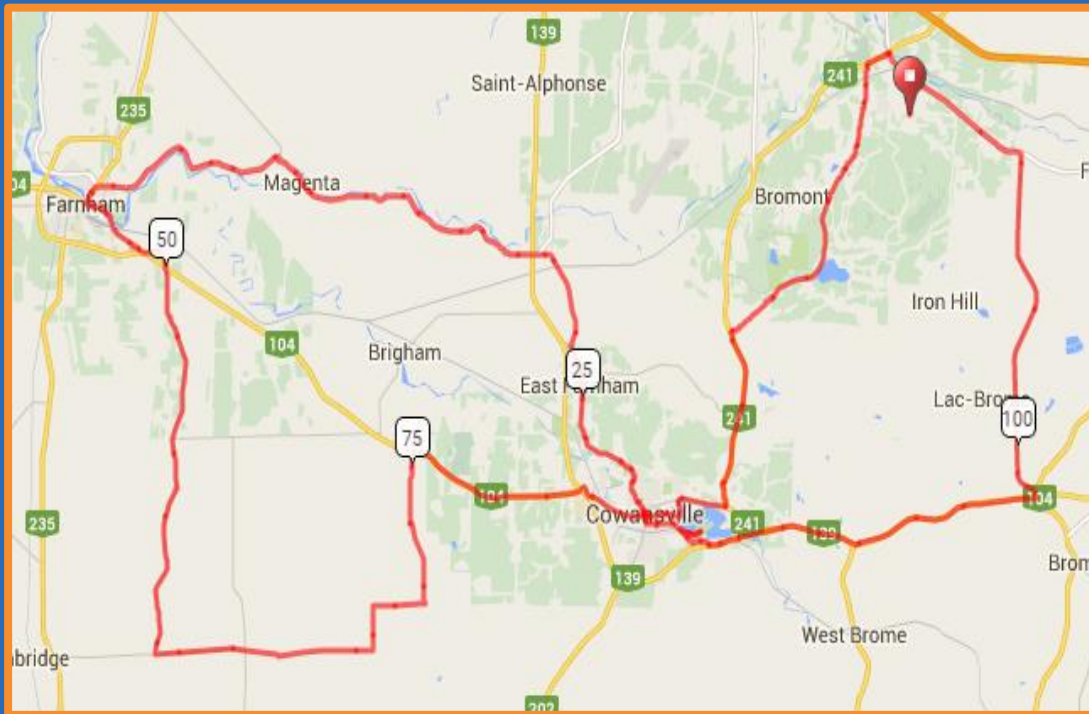


<https://ridewithgps.com/routes/8263702>

Édition 2015 – Cantons-de-l'Est

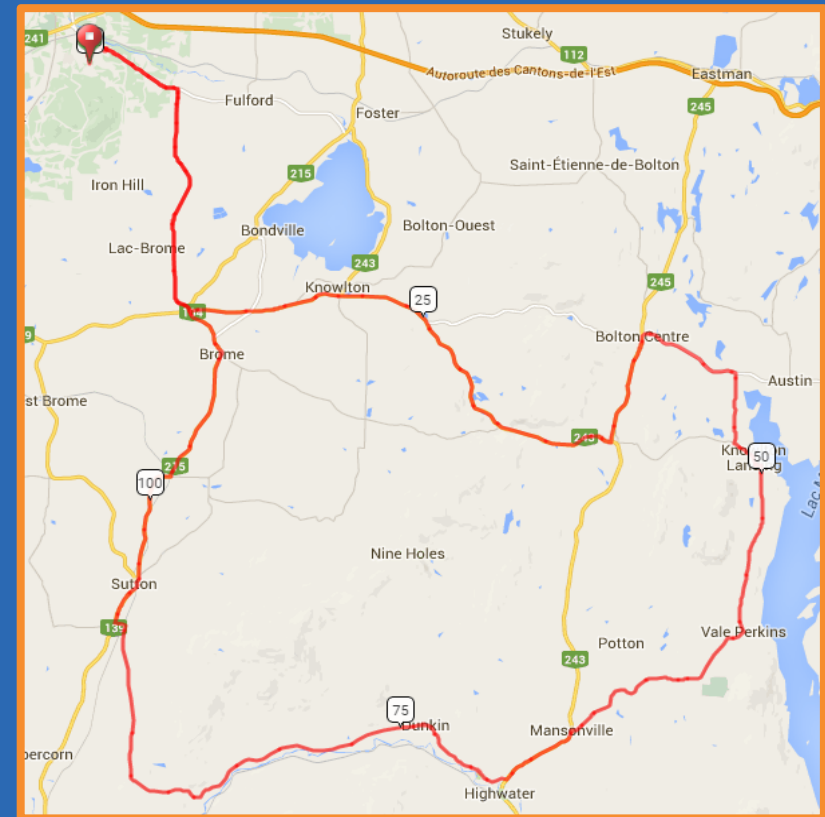
Jour 2

Parcours court 71 km



<https://ridewithgps.com/routes/9036442>

Parcours long de 125 km

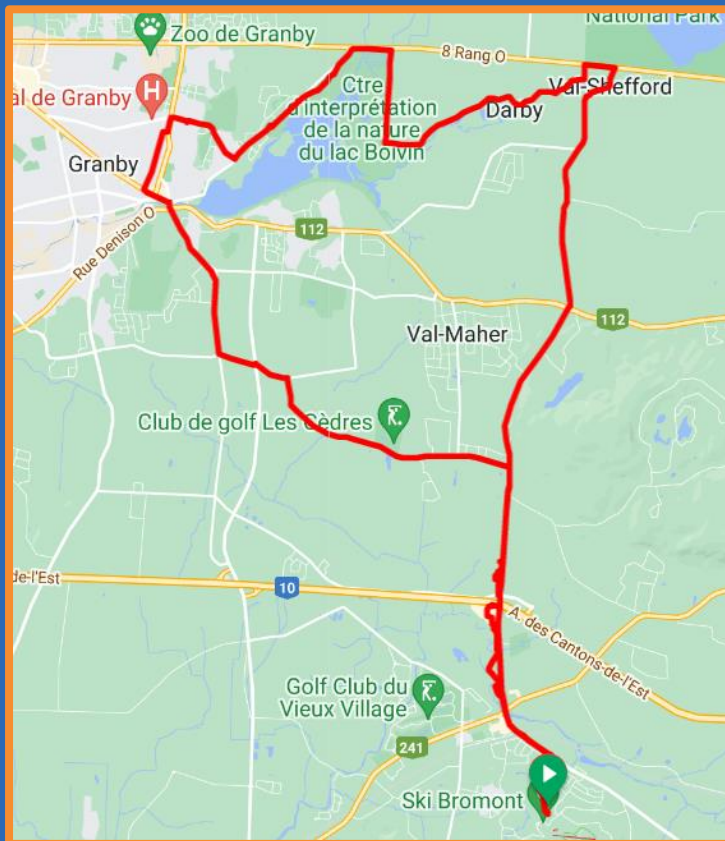


<https://ridewithgps.com/routes/8261928>

Édition 2015 – Cantons-de-l'Est

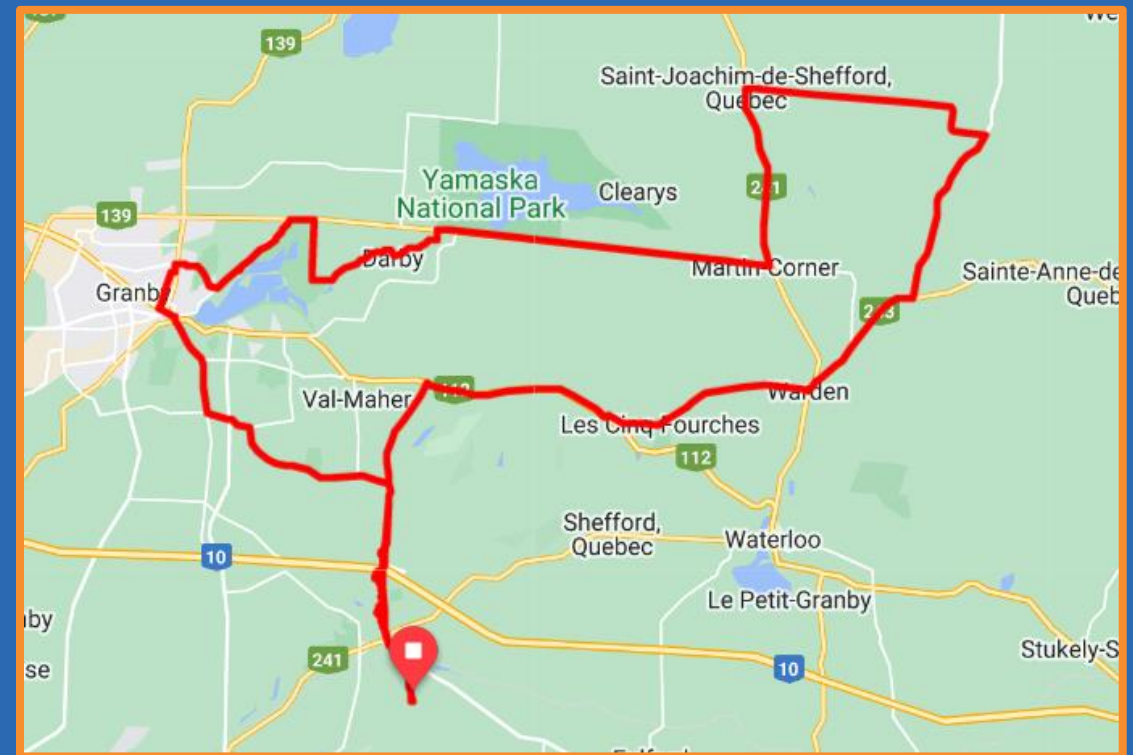
Jour 3

Parcours court 42 km



<https://ridewithgps.com/routes/9977437>

Parcours long de 78 km



<https://ridewithgps.com/routes/9977854>

Édition 2016 – Vaudreuil-Dorion

Jour 1

Parcours court de 85 km
Rigaud



<https://ridewithgps.com/routes/15903421>

Jour 1

Parcours régulier de 99 km
Rigaud



<https://ridewithgps.com/routes/15886937>

Jour 1

Parcours long de 125 km
Rigaud



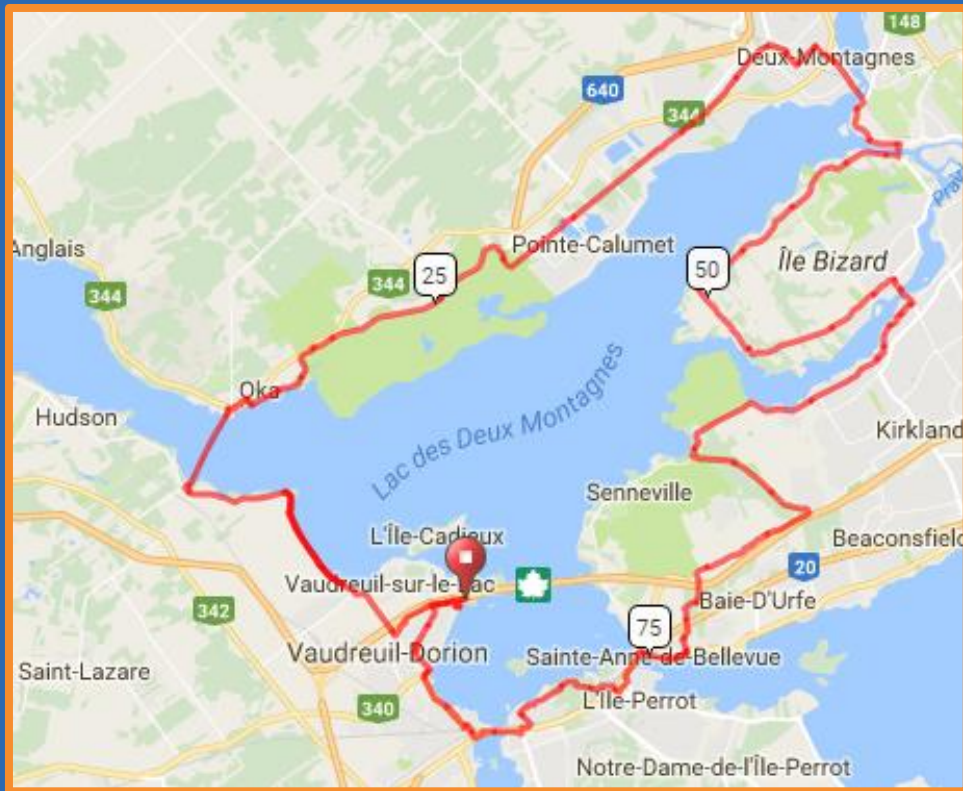
<https://ridewithgps.com/routes/15903548>

Édition 2016 – Vaudreuil-Dorion

Jour 2

Parcours de 81 km

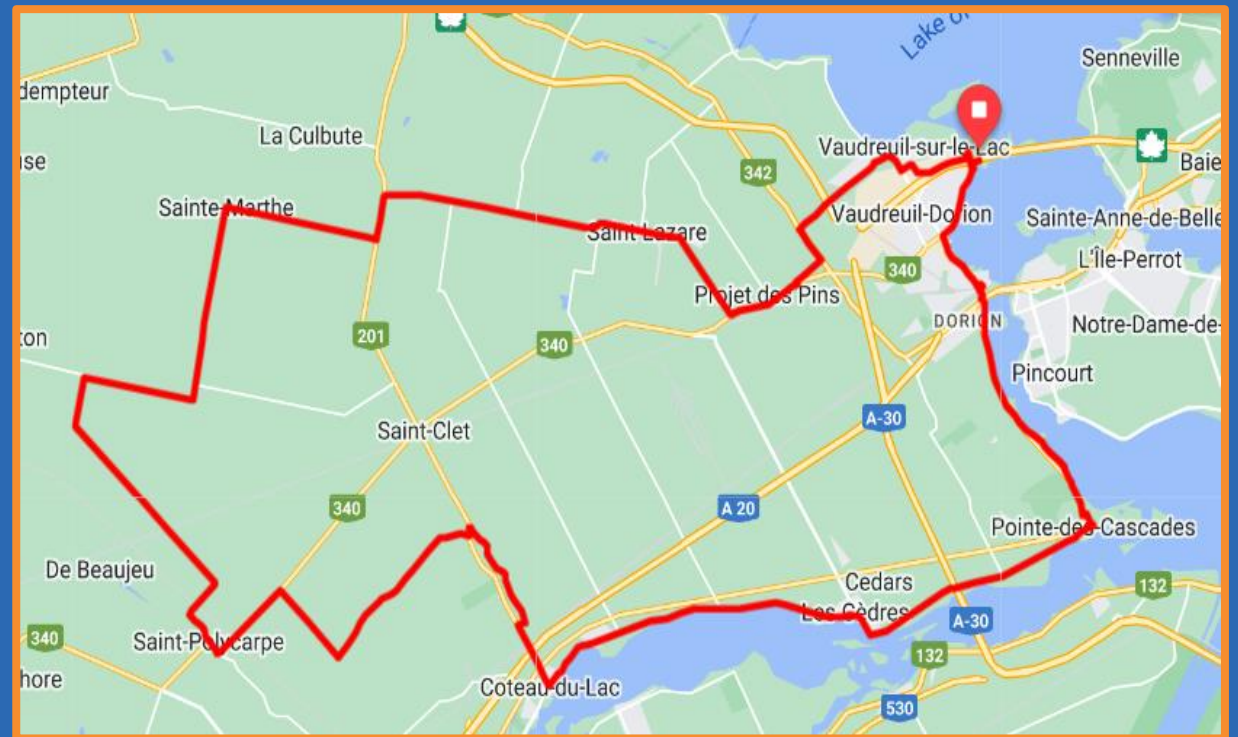
Oka



Jour 3

Parcours long de 92 km

Coteau-du-Lac



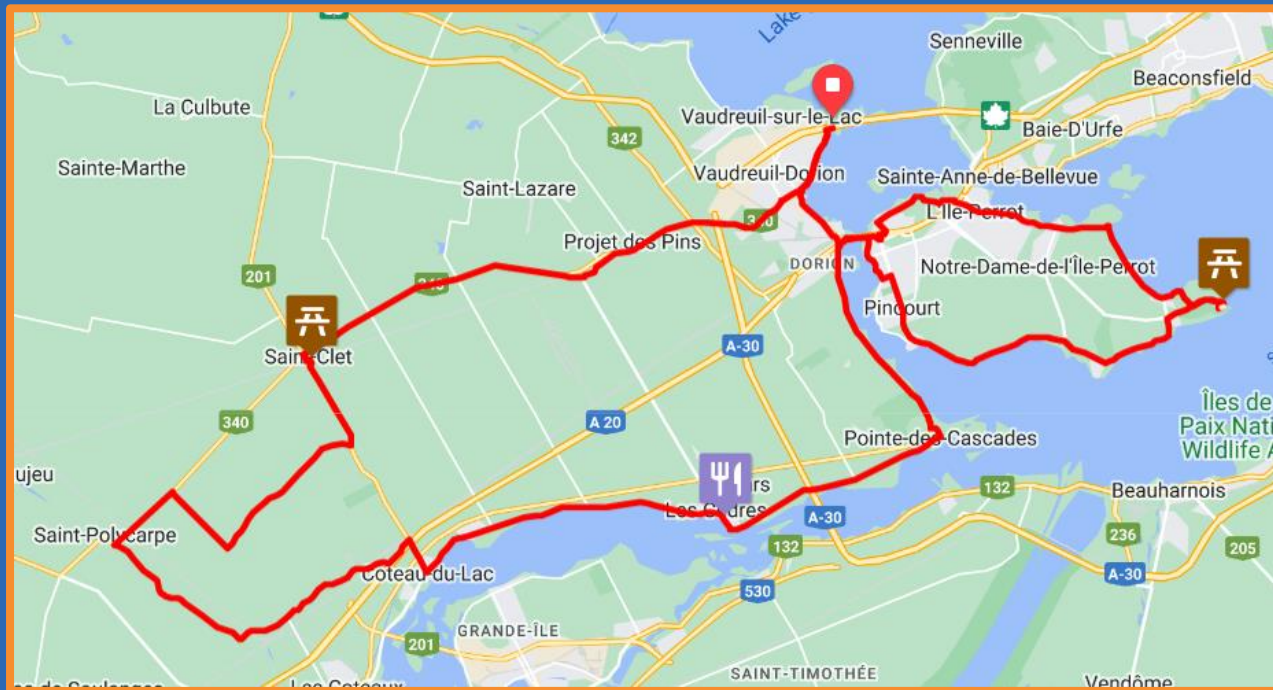
<https://ridewithgps.com/routes/15887839>

10^e édition

Édition 2017 – Vaudreuil-Dorion

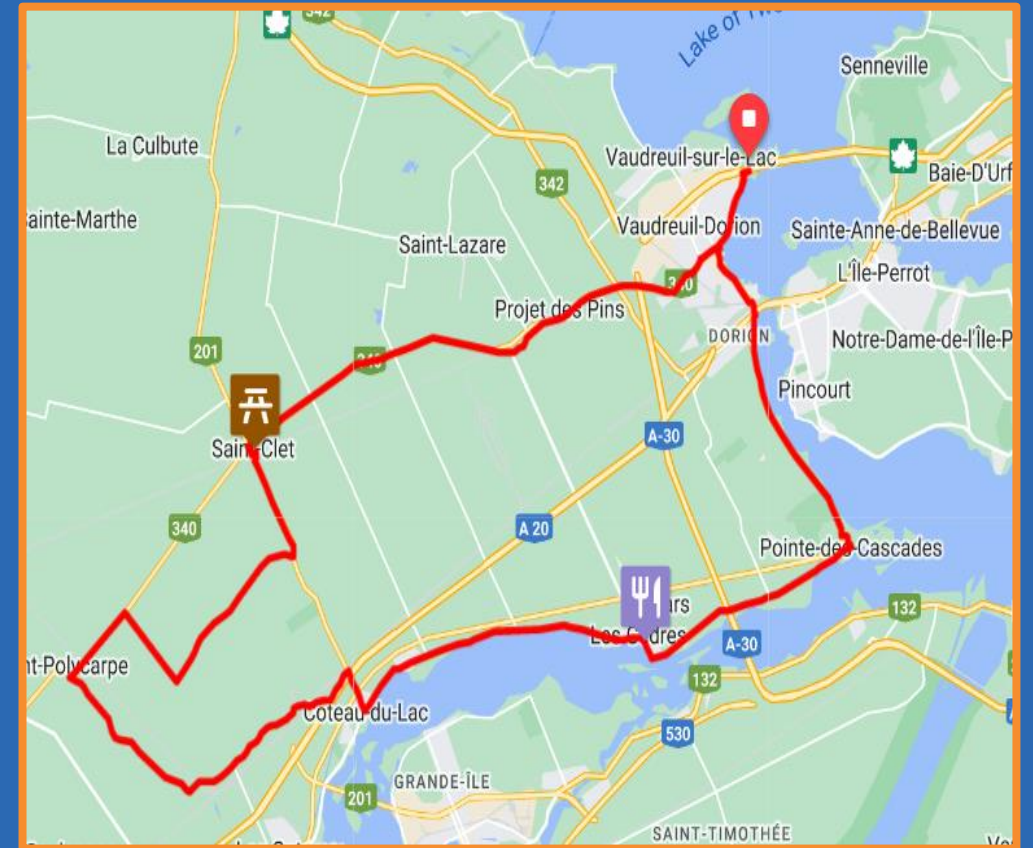
Jour 1
Île Perrot

Parcours de 107,5 km



<https://ridewithgps.com/routes/24313722>

Parcours de 75 km



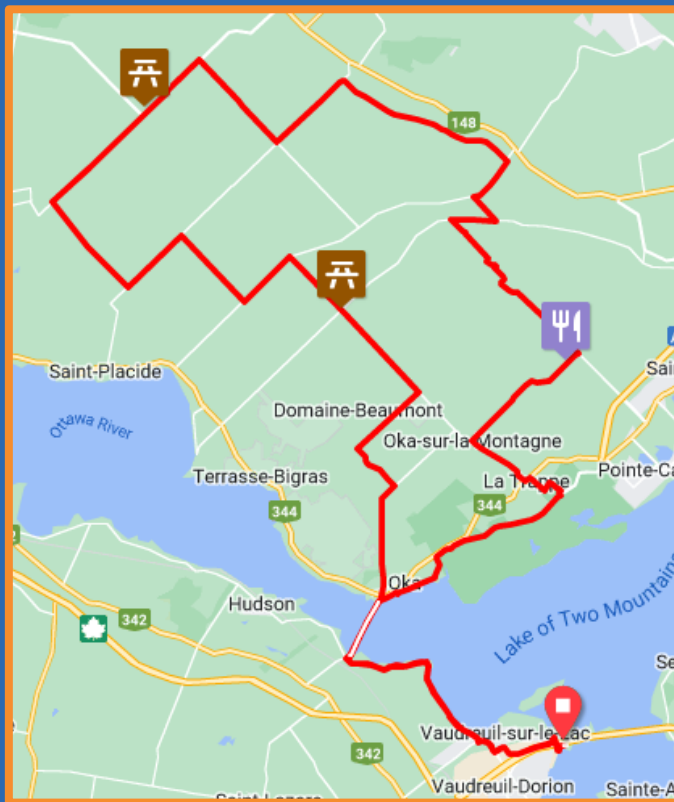
<https://ridewithgps.com/routes/15887839>

10^e édition

Édition 2017 – Vaudreuil-Dorion

Jour 2
Mirabel

Parcours régulier de 98 km



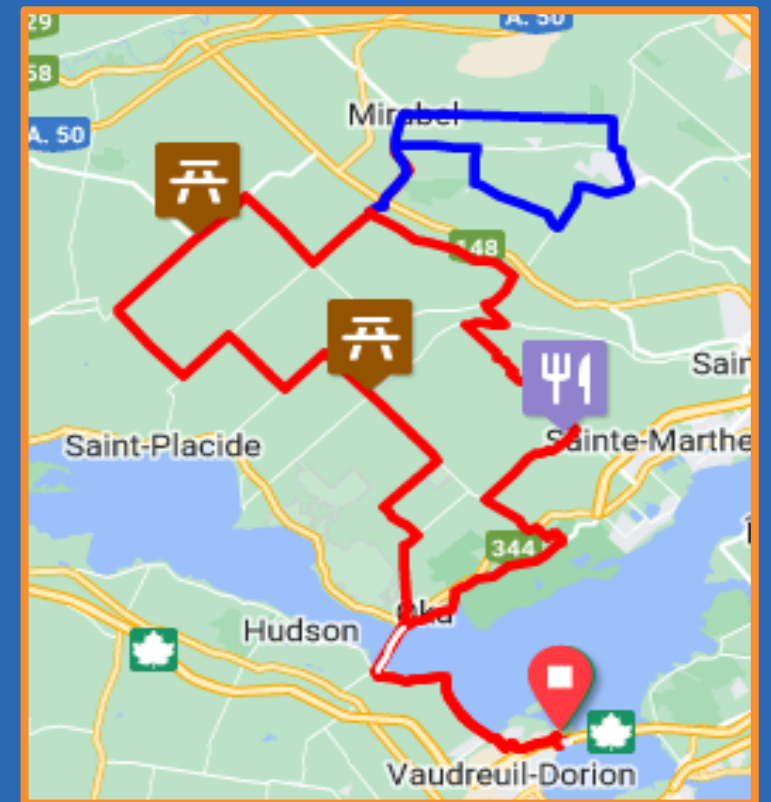
<https://ridewithgps.com/routes/23735966>

Parcours court de 65 km



<https://ridewithgps.com/routes/22788671>

Parcours long de 130 km



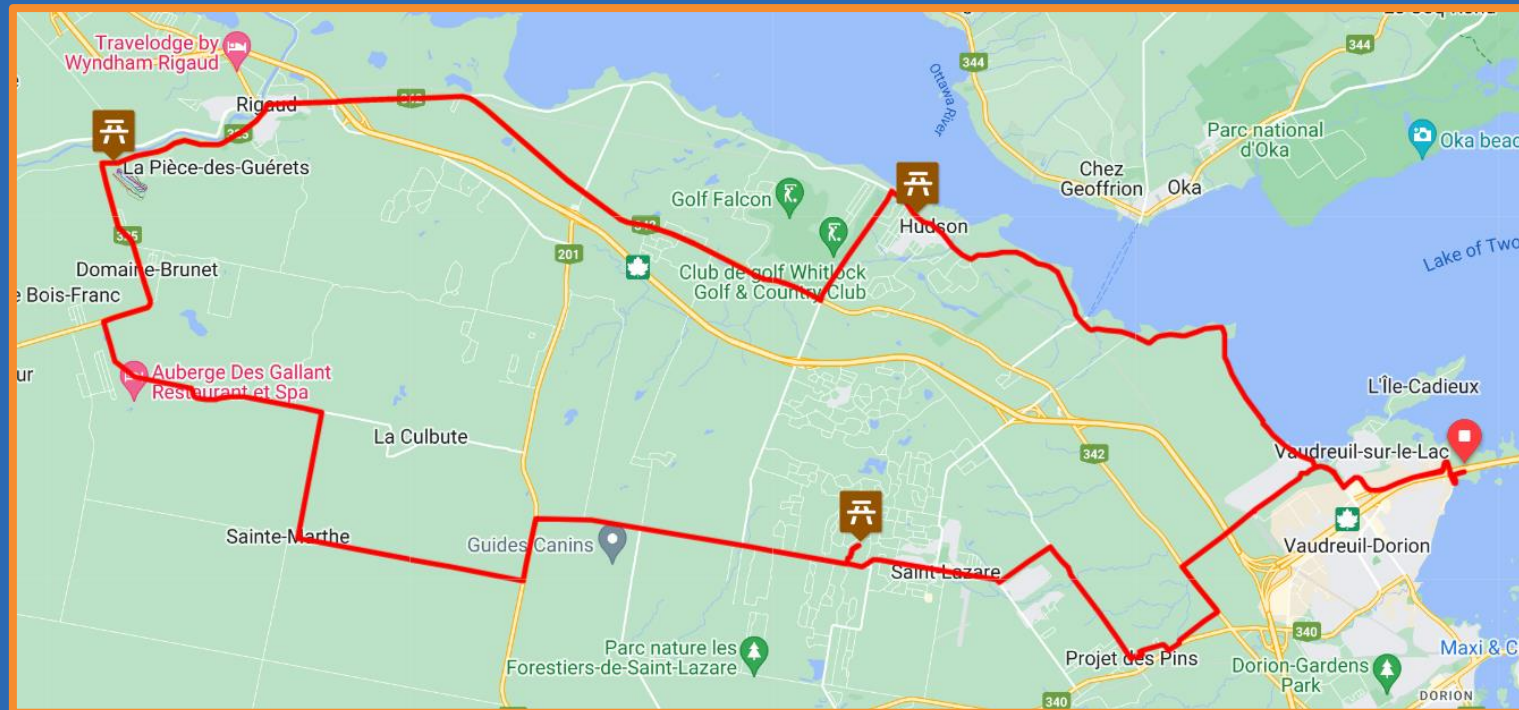
<https://ridewithgps.com/routes/22791928>

10^e édition

Édition 2017 – Vaudreuil-Dorion

Jour 3

Parcours de 70 km

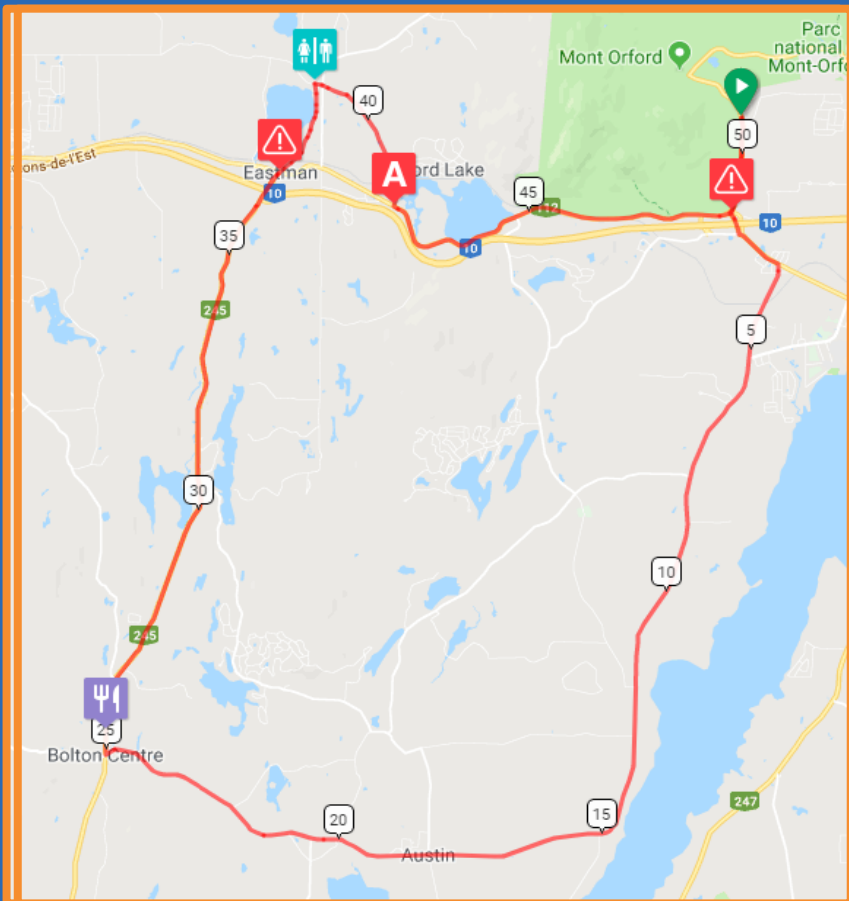


<https://ridewithgps.com/routes/24276280>

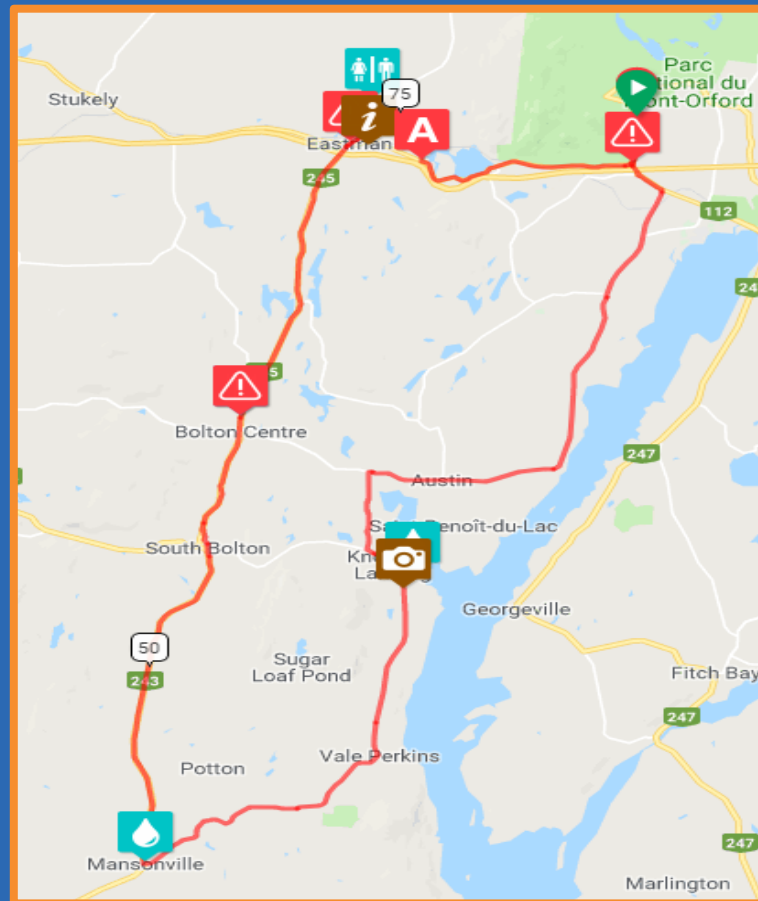
Édition 2018 – Cantons-de-l'Est

Jour 1
Bolton

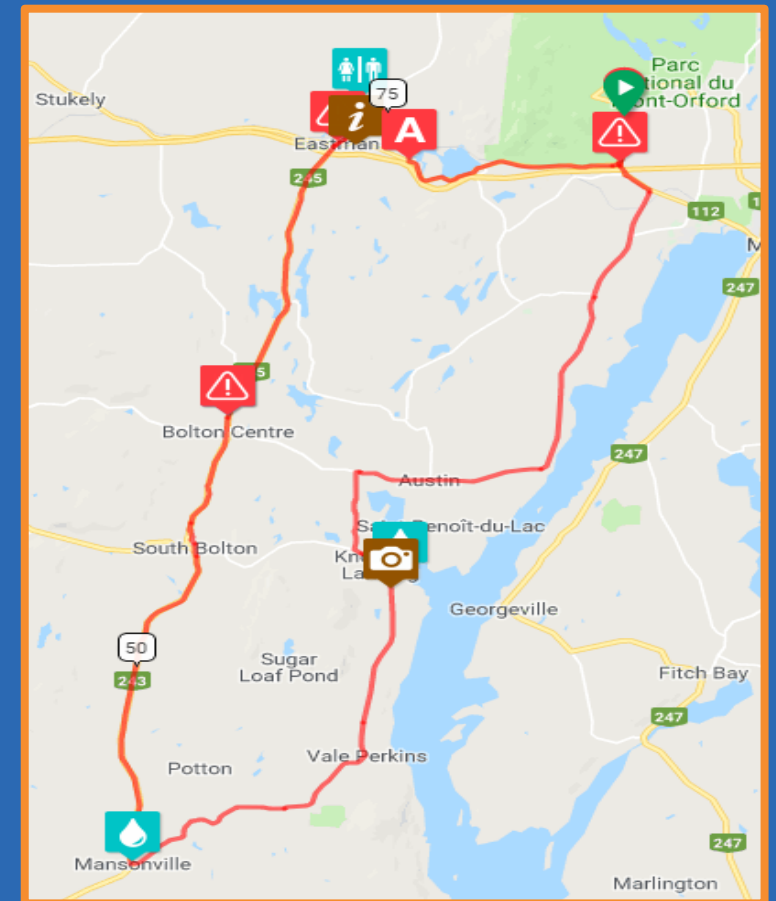
Parcours court de 50 km



Parcours régulier de 85 km



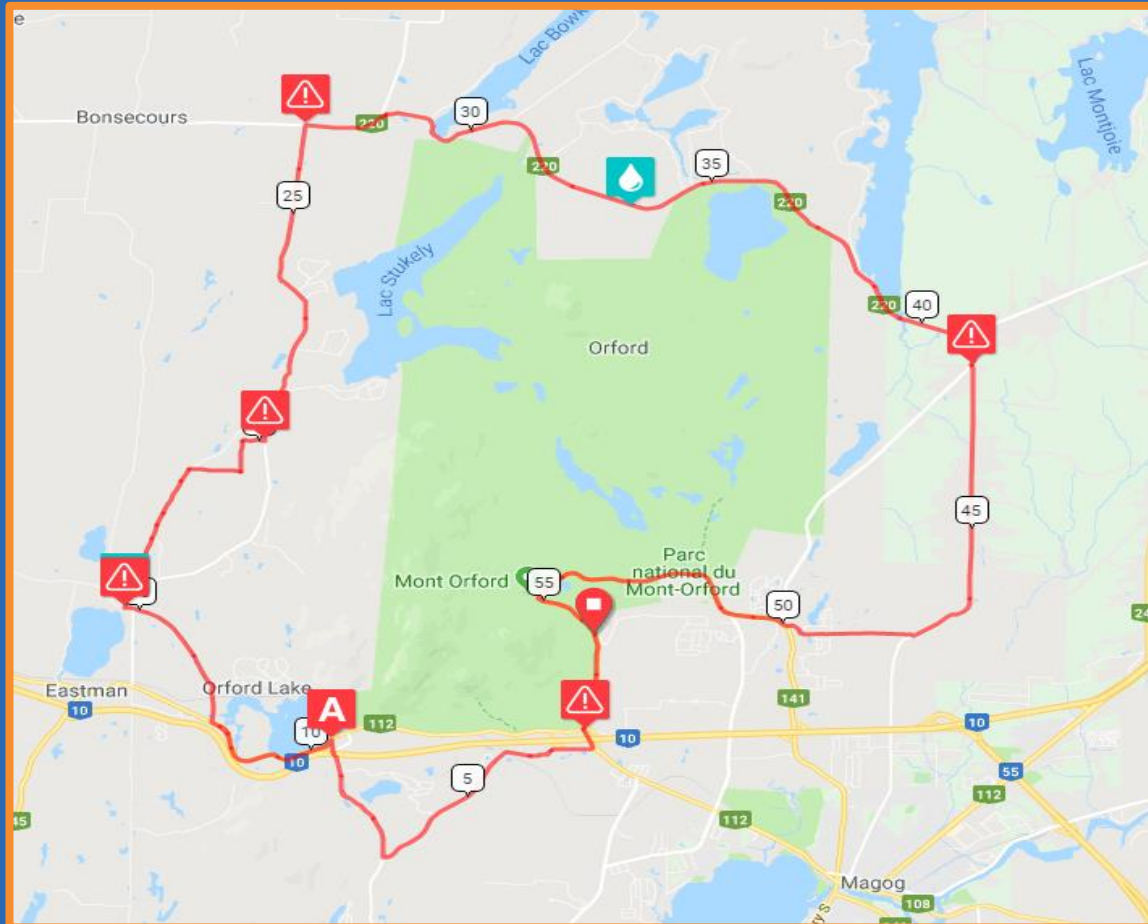
Parcours long de 136 km



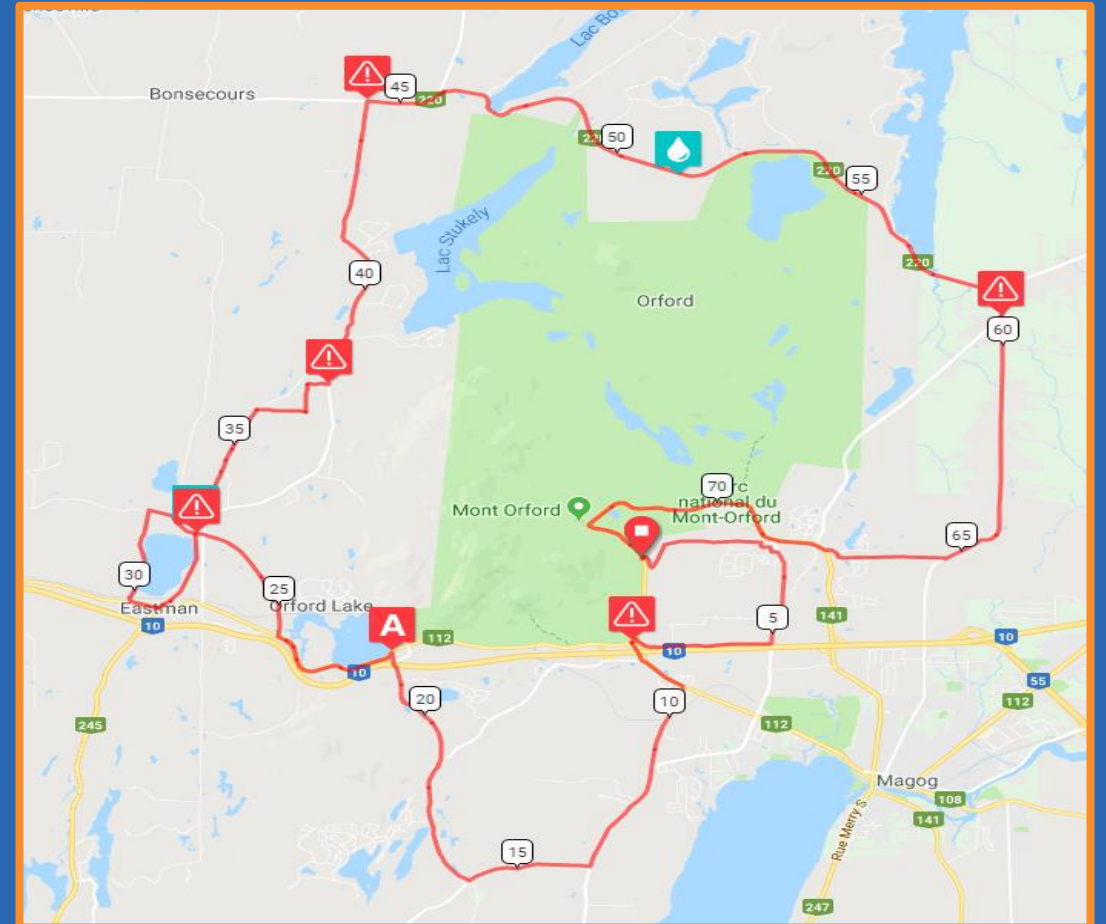
Édition 2018 – Cantons-de-l'Est

Jour 3
Orford

Parcours court de 55 km



Parcours régulier de 75 km

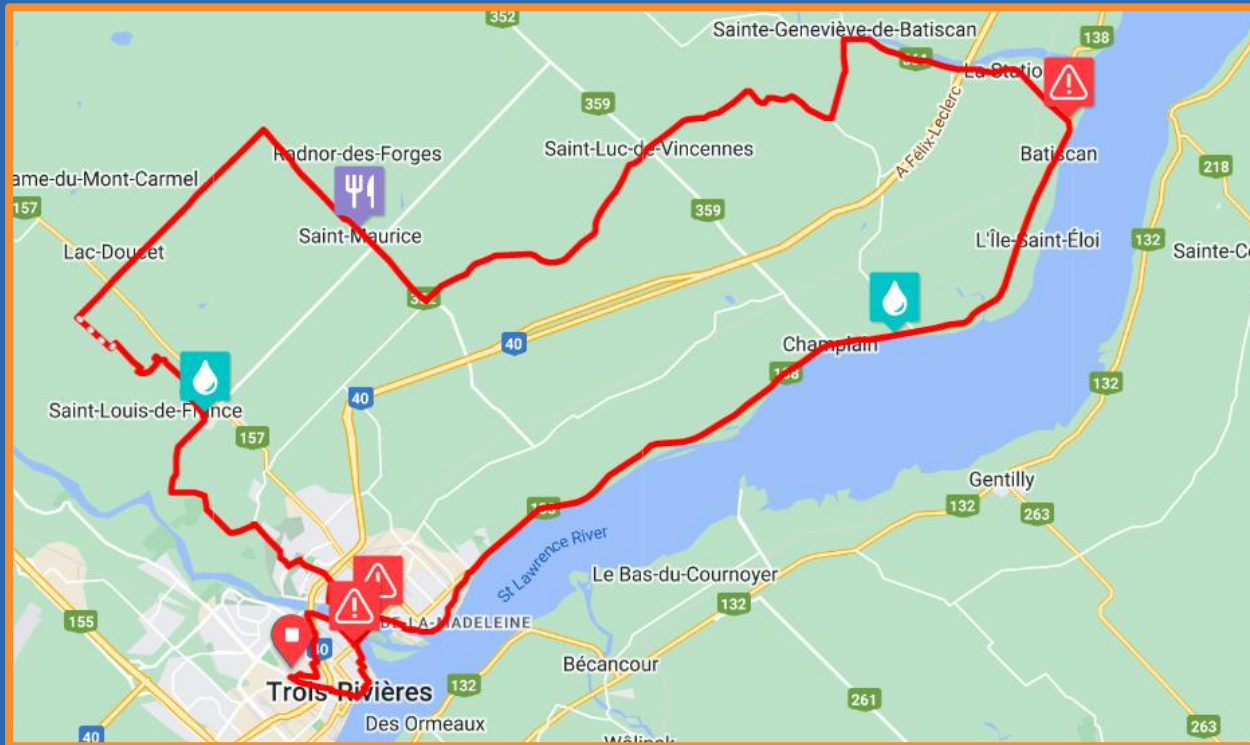


Édition 2019 – Mauricie

Jour 1

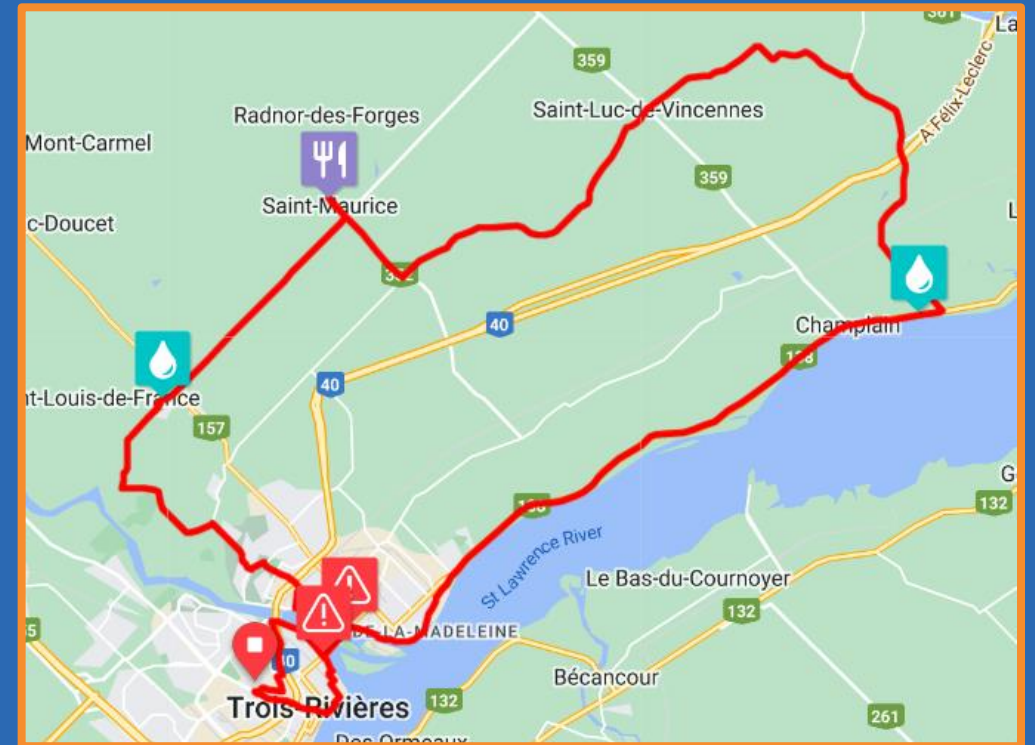
Trois-Rivières

Parcours régulier de 101 km



<https://ridewithgps.com/routes/30846245>

Parcours court de 81 km



<https://ridewithgps.com/routes/30846236>

Édition 2019 – Mauricie

Jour 2
Bécancour

Parcours régulier de 99 km



<https://ridewithgps.com/routes/30676930>



Parcours court de 76 km

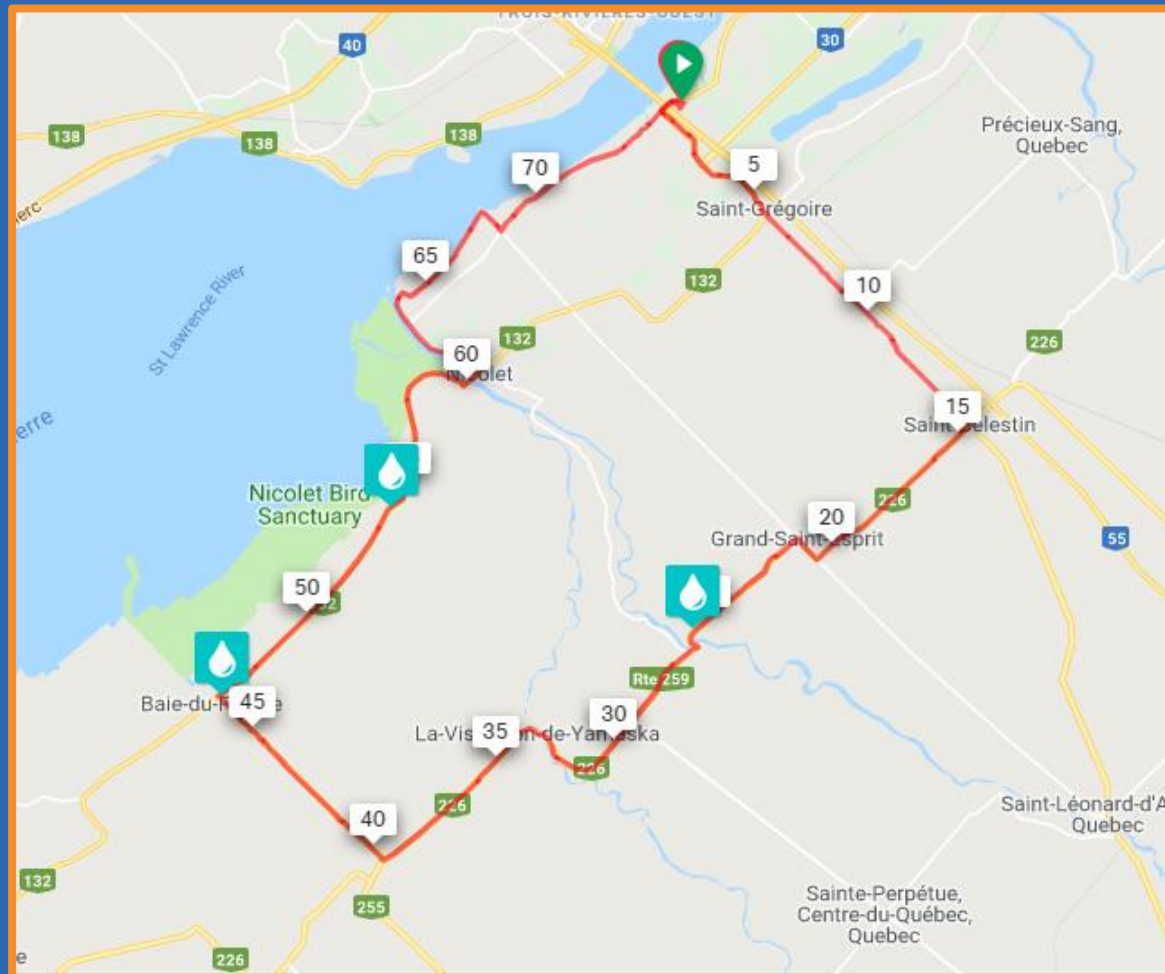
<https://ridewithgps.com/routes/30851432>



Parcours long de 122 km

<https://ridewithgps.com/routes/30851541>

Édition 2019 – Mauricie



Jour 3
Nicolet

Parcours régulier de 75 km

<https://ridewithgps.com/routes/30558300>

Édition 2021 – Montérégie



Parcours régulier de 80 km

<https://ridewithgps.com/routes/37127249>

Édition 2022 – Saint-Hyacinthe



Jour 1

Parcours régulier de 103 km

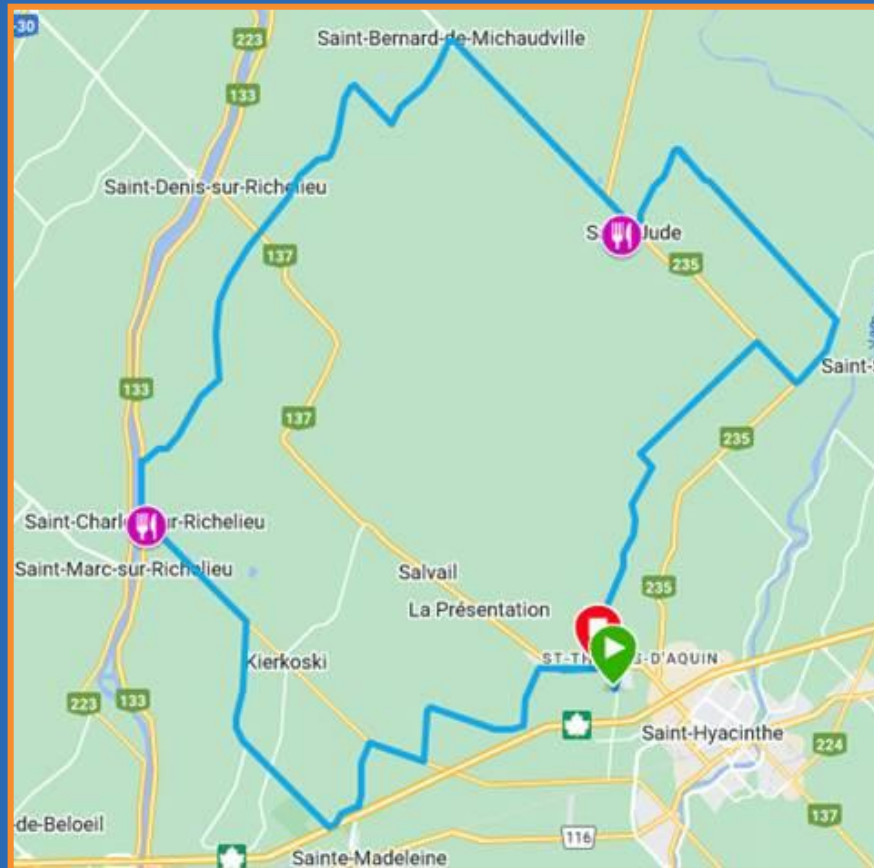
<https://connect.garmin.com/modern/course/124118636>

Édition 2022 – Saint-Hyacinthe

Jour 2

Parcours régulier de 88 km

<https://connect.garmin.com/modern/course/124311503>



Parcours court de 53 km

<https://connect.garmin.com/modern/course/124387373>

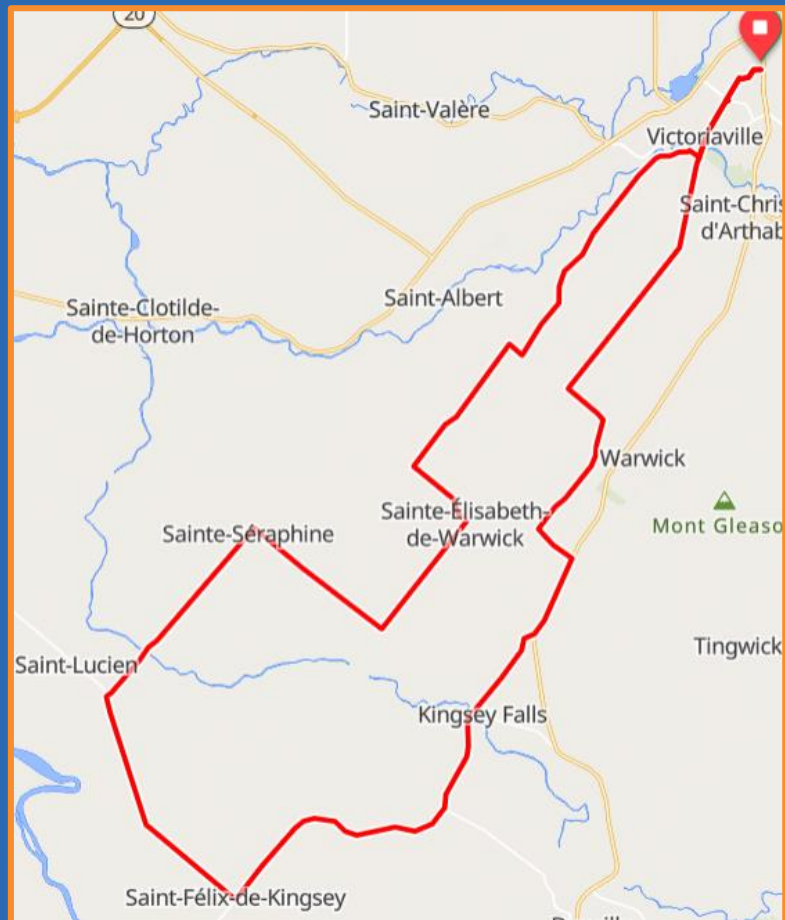


Édition 2023 – Victoriaville

Jour 1

Parcours régulier de 100 km

<https://ridewithgps.com/routes/42439132>



Parcours court de 50 km

<https://ridewithgps.com/routes/42439055>

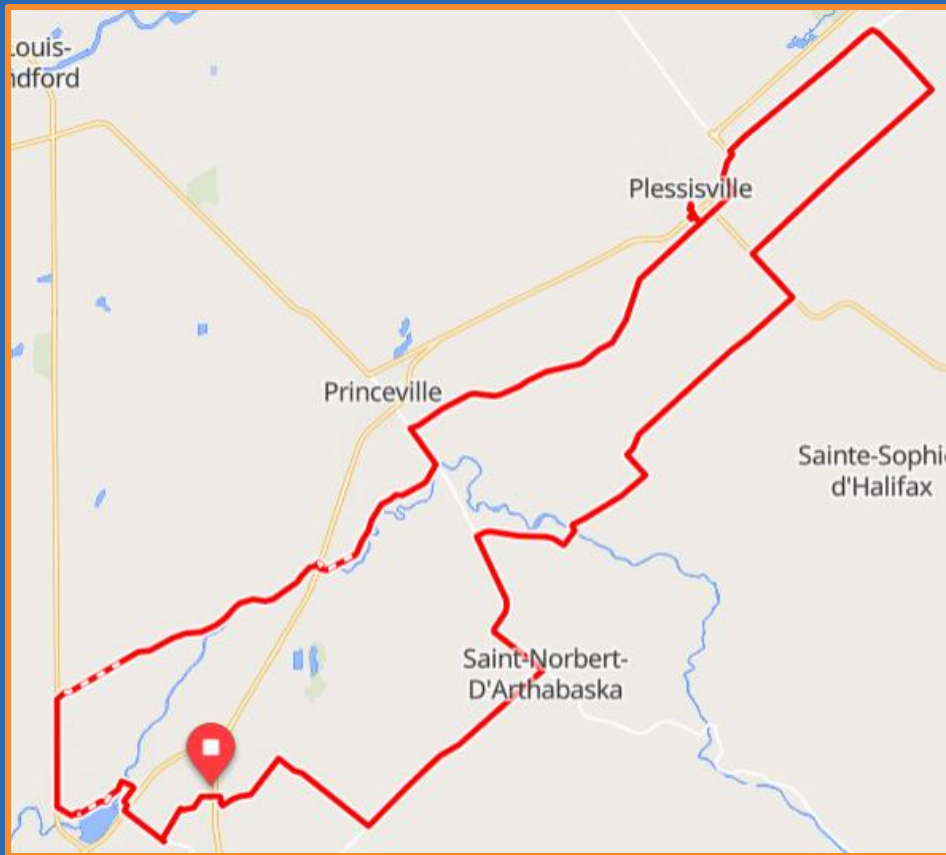


Édition 2023 – Victoriaville

Jour 2

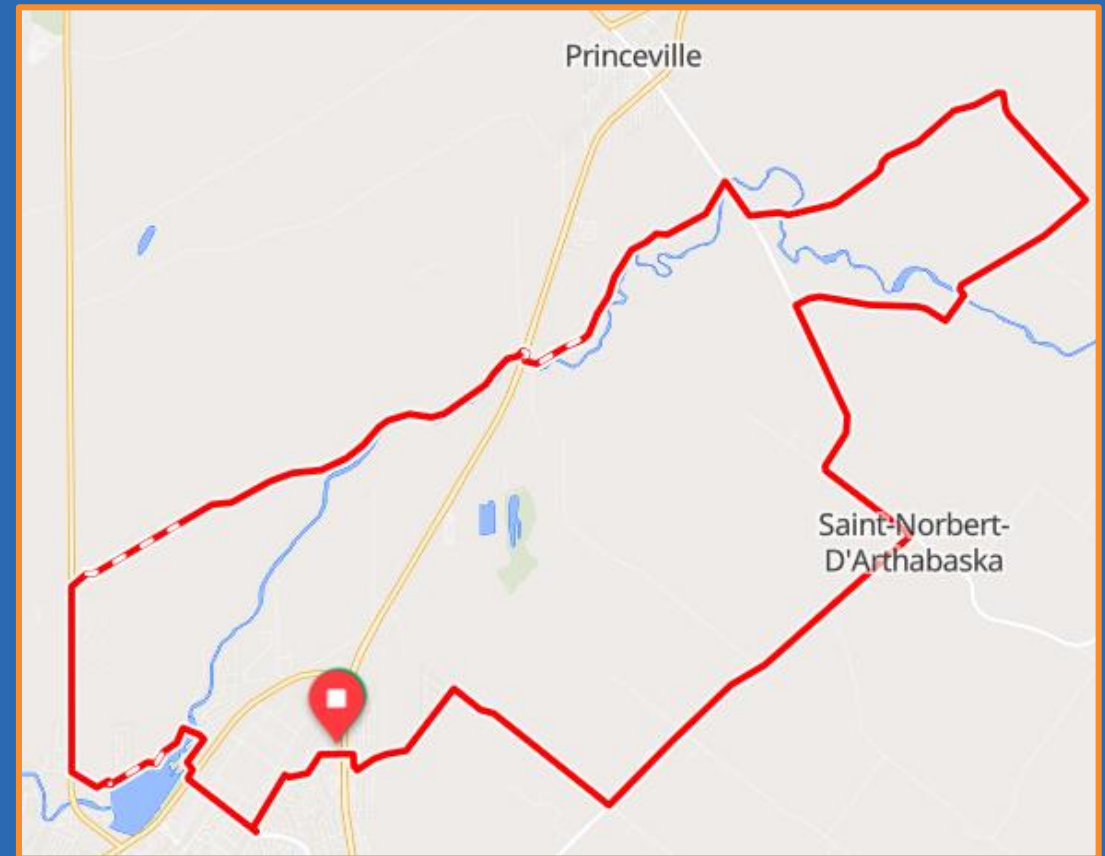
Parcours régulier de 80 km

<https://ridewithgps.com/routes/42430423>



Parcours court de 50 km

<https://ridewithgps.com/routes/42430475>





Partagez-nous vos photos et vos parcours!

- Sur vos réseaux sociaux #RoulezSLAQuébec
 - Par courriel: info@sla-quebec.ca